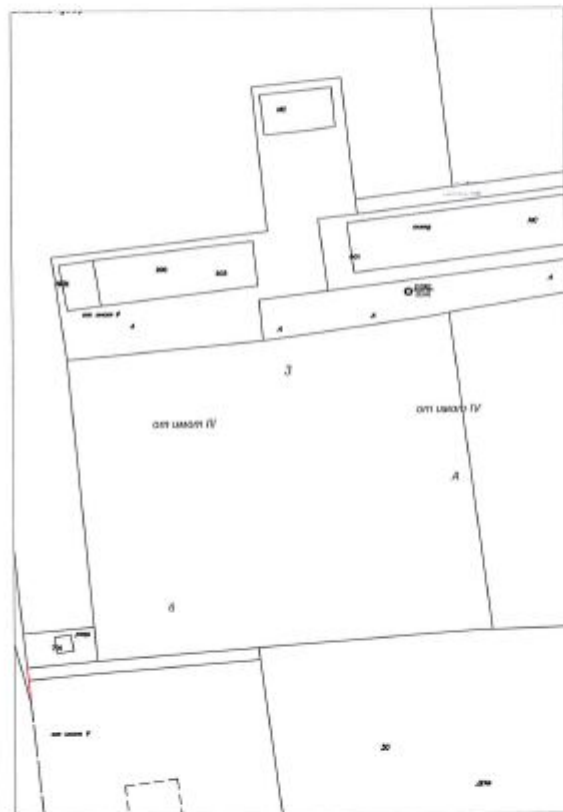
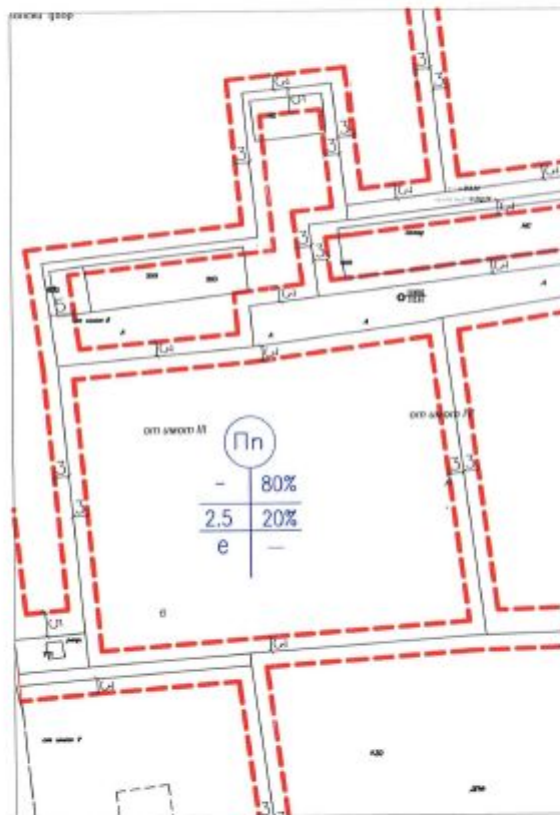


ИЗВАДКА ОТ КАДАСТРАЛНИЯ ПЛАН
ЗА ПИ 30781.69.3,
с. Земенци, общ. Крушари, обл. Добрич
М 1:1000



ПЛАН ЗА ЗАСТРОЯВАНЕ (ПЗ)
ЗА ПИ 30781.69.3,
с. Земенци, общ. Крушари, обл. Добрич
М 1:1000




ПУП - ПЛАН ЗА ЗАСТРОЯВАНЕ
ЗА ПИ 30781.69.3,
с. Земенци, общ. Крушари, обл. Добрич

ОДОБРЕН СЪС ЗАПОВЕД №...../.....

ОДОБРИЛ КМЕТ:
/Илхан Мюстеджеб/

ПРЕДЛОЖИЛ Г.Л. АРХИТЕКТ:
/Арх. Нежля Амди-Ганева/




Устройствена зона - "Пн"

с. Земенци, общ. Крушари, обл. Добрич	Плътност на застрояване (Пл.застр.)	Импониност на застрояване (Имп.застр.)	Плътност на озеленяване (Пл.озел.)	Нашип на застрояване	Височина на застрояване [етаж(метри)]
ПИ 30781.69.3	≤80%	≤2.5	≥20%	с	-

Възложител: Пламен Димитров Михалева

ПУП - ПЛАН ЗА ЗАСТРОЯВАНЕ
ЗА ПИ 30781.69.3,
с. Земенци, общ. Крушари, обл. Добрич



Проектант ПЗ: арх. Д. Николов