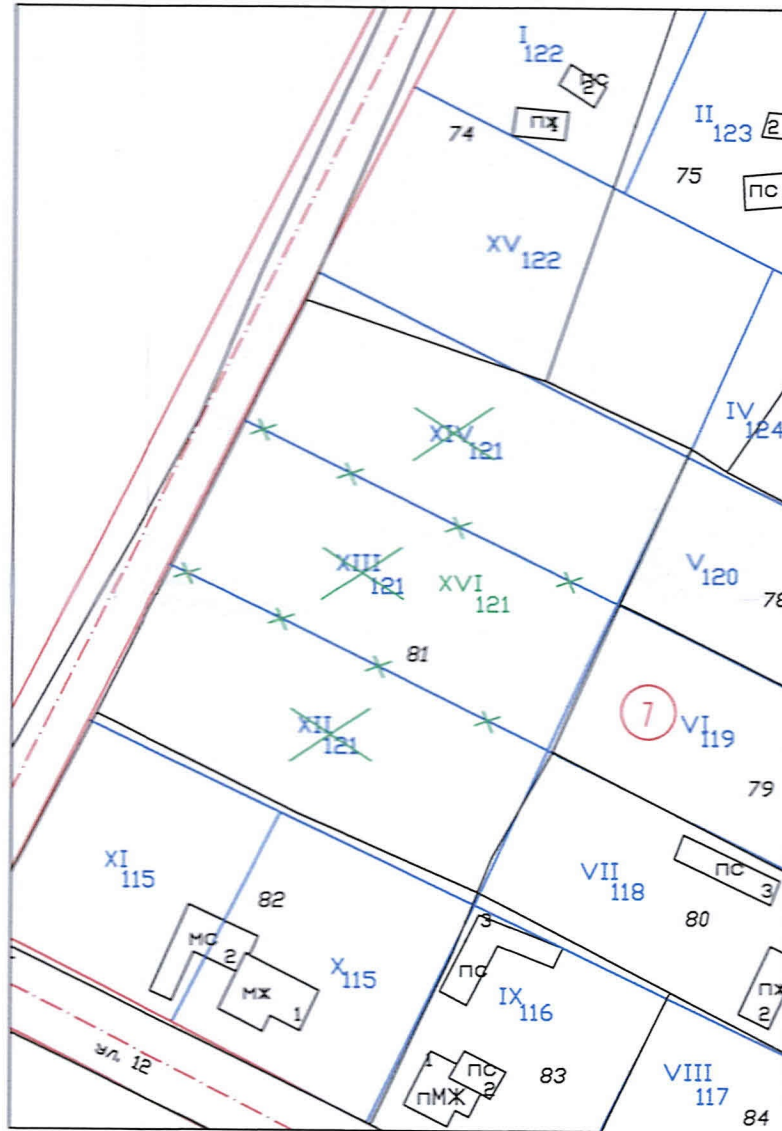
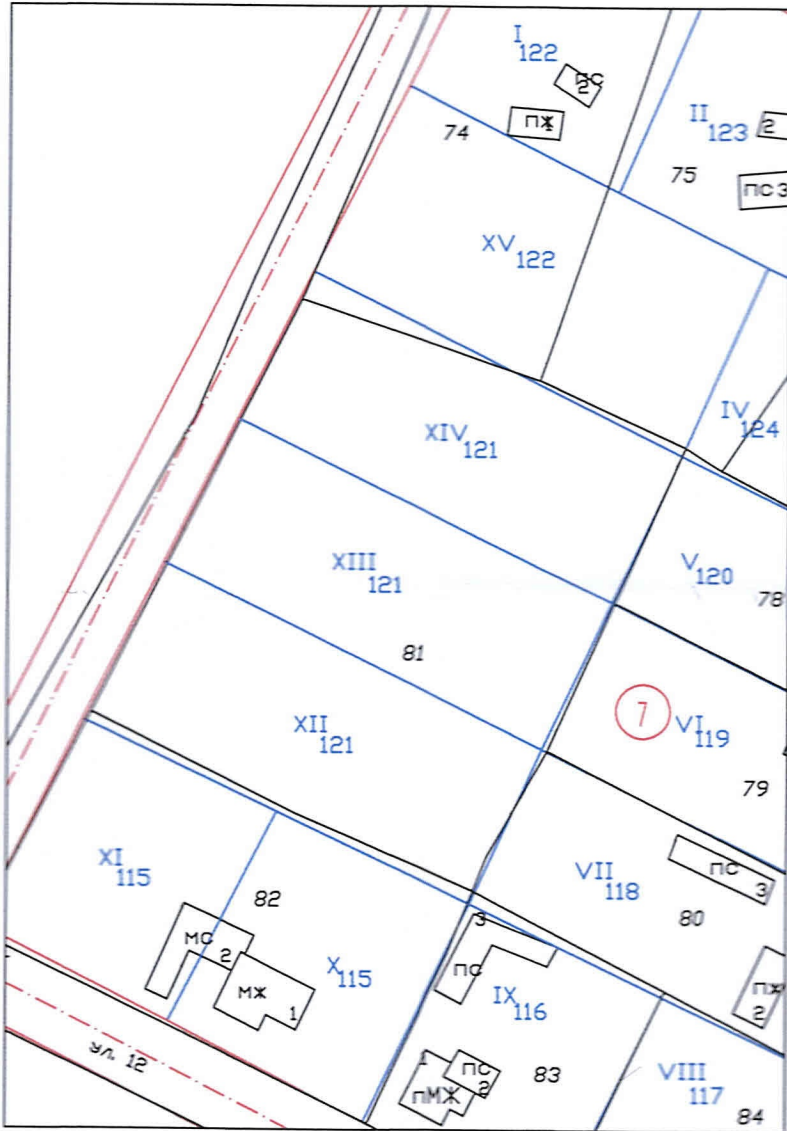


ИЗМЕНЕНИЕ НА ДЕЙСТВАЩИЯ ПУП-ПРЗ ЗА УПИ XII-121, XIII-121 И XIV-121 ОТ КВ. 7 И ОБОСОБЯВАНЕТО НА УПИ XVI-121 В. 7, ПО ПЛАНА НА С. ТЕЛЕРИГ, ОБЩ. КРУШАРИ, ОБЛ. ДОБРИЧ

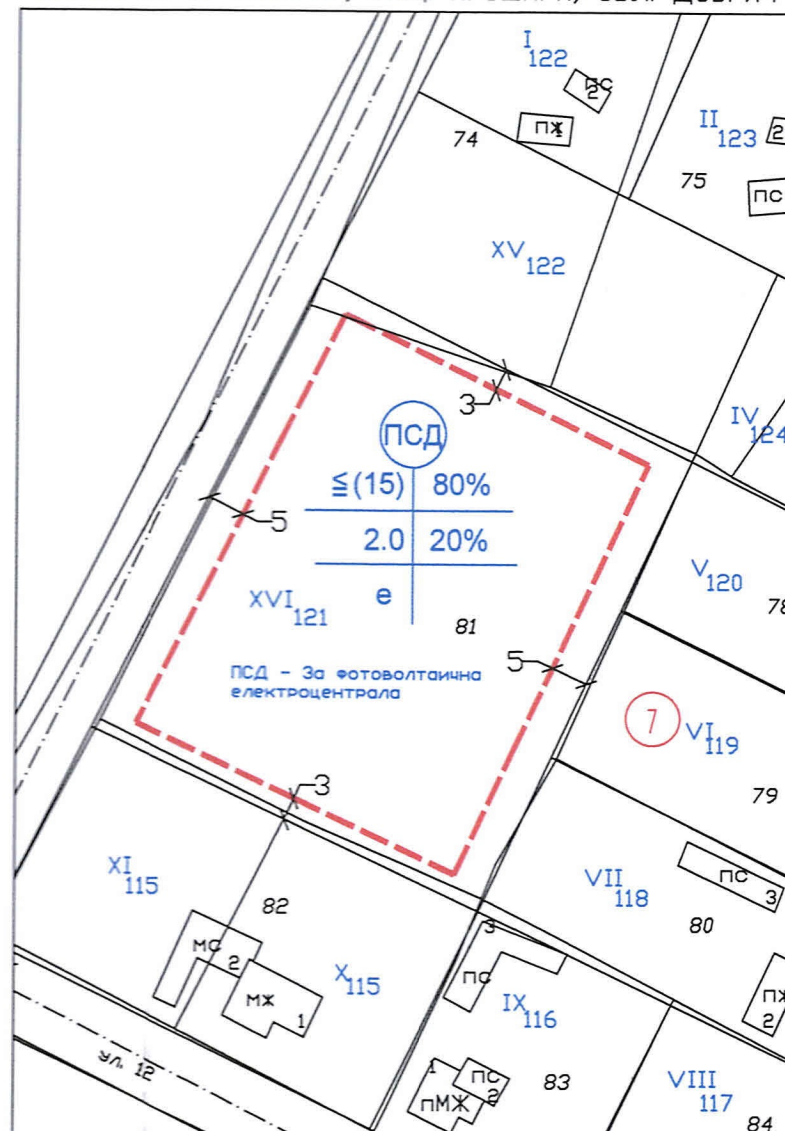
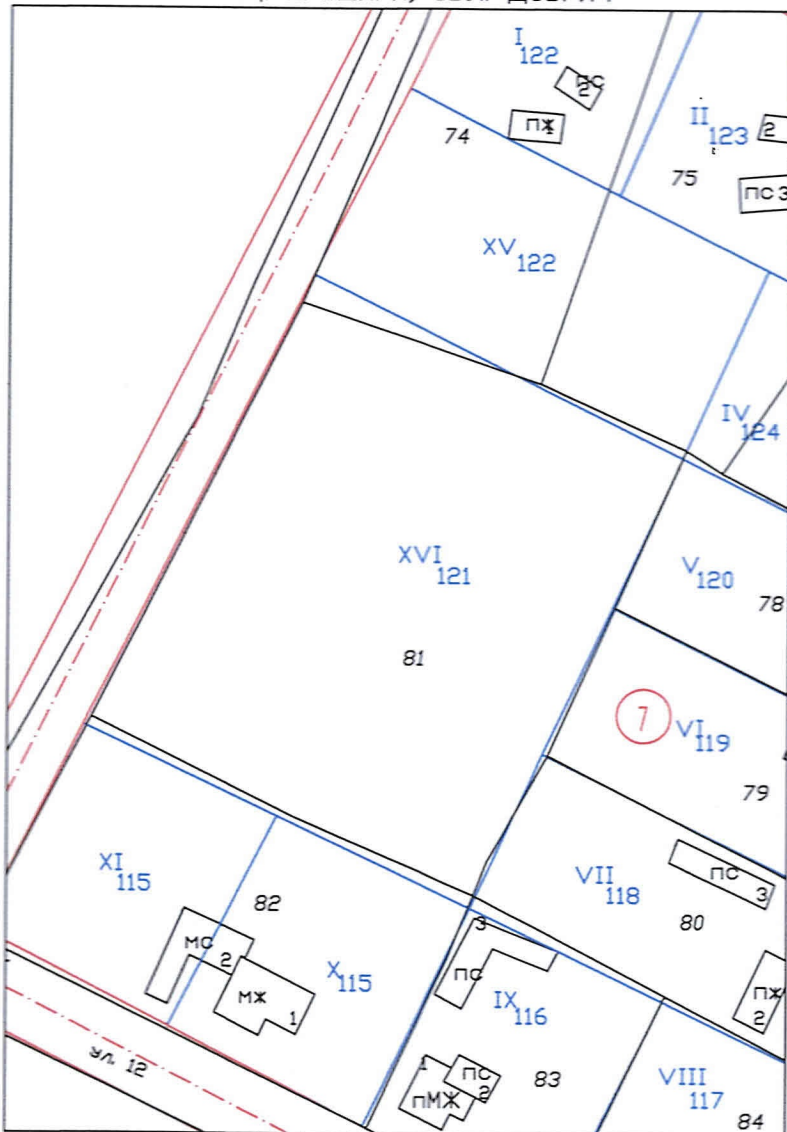
ИЗВАДКА ОТ ДЕЙСТВАЩИЯ ПУП-ПРЗ ЗА УПИ XII-121, XIII-121 И XIV-121 ОТ КВ. 7, ПО ПЛАНА НА С. ТЕЛЕРИГ, ОБЩ. КРУШАРИ, ОБЛ. ДОБРИЧ

ИЗМЕНЕНИЕ НА ПУП-ПР ЗА УПИ XII-121, XIII-121 И XIV-121 ОТ КВ. 7 И ОБОСОБЯВАНЕТО НА УПИ XVI-121 В. 7, ПО ПЛАНА НА С. ТЕЛЕРИГ, ОБЩ. КРУШАРИ, ОБЛ. ДОБРИЧ



ПУП-ПР ЗА УПИ XVI-121 В. 7, ПО ПЛАНА НА С. ТЕЛЕРИГ, ОБЩ. КРУШАРИ, ОБЛ. ДОБРИЧ

ПУП-ПЛАН ЗА ЗАСТРОЯВАНЕ ЗА УПИ XVI-121 В. 7, ПО ПЛАНА НА С. ТЕЛЕРИГ, ОБЩ. КРУШАРИ, ОБЛ. ДОБРИЧ



ОДОБРЯВАМ СЪС ЗАПОВЕД
КМЕТ:

ПРЕДЛОЖИЛ,
ГЛ. АРХИТЕКТ:



Номер на квартал	Номер поземлен имот и/или урегулиран поземлен имот	Устройствена зона	Поземлен имот с установено предназначение	Етажност (височина в м)			Градостроителни параметри			Начин на застрояване	Площ, кв. м
				зодьлжителна	максимална	възможна "от-до"	максимална плътност на застрояване	максимален К инт	минимална озеленена площ		
7	XVI-121	ПСД		<15>		80%	2.0	20%	e		3700

ОБЕКТ	ИЗМЕНЕНИЕ НА ДП ЗА УПИ XII-121, XIII-121 И XIV-121 ОТ КВ. 7 И ОБОСОБЯВАНЕТО НА УПИ XVI-121 В. 7, ПО ПЛАНА НА С. ТЕЛЕРИГ, ОБЩ. КРУШАРИ, ОБЛ. ДОБРИЧ		
ВЪЗЛОЖИТЕЛ		КАМАРА НА ИНЖЕНЕРИ	ПЪЛНА ПРОЕКТАНТСКА
ПРОЕКТАНТ		инж. В. Т.	
ПРОЕКТАНТ		инж. И. Г.	
ПРОЕКТАНТ		арх. К. К.	
ДАТА:	07.2022 г.	МАЩАБ	1