



РЕПУБЛИКА БЪЛГАРИЯ

МИНИСТЕРСТВО НА ОКОЛНАТА СРЕДА И ВОДИТЕ

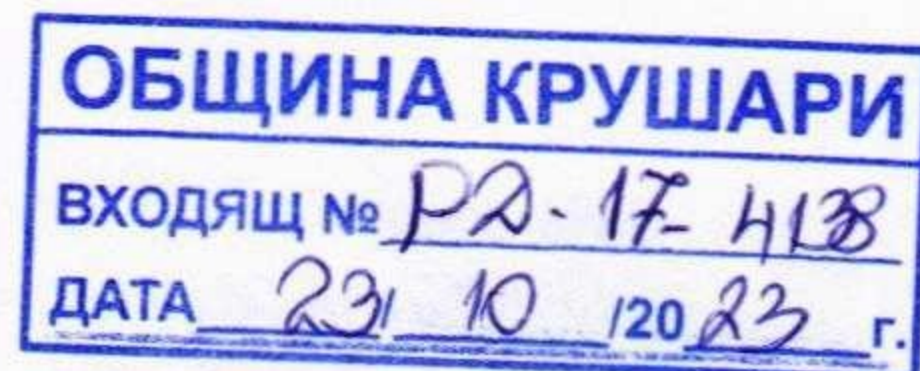
РЕГИОНАЛНА ИНСПЕКЦИЯ ПО ОКОЛНАТА СРЕДА И ВОДИТЕ – ВАРНА

Изх. № 08-01-3096/A33

гр. Варна 20.10.2023 2023 год.

Вх. № 08-01-3096/A32/04.08.2023 г.

ДО  
Г-Н ИЛХАН МЮСТЕДЖЕБ  
КМЕТ НА ОБЩИНА КРУШАРИ  
КОПИЕ ДО  
ОБЩИНСКИ СЪВЕТ СЕЛО КРУШАРИ, ОБЩ. КРУШАРИ



Относно: Издадено становище по екологична оценка

**УВАЖАЕМИ ГОСПОДИН МЮСТЕДЖЕБ,**

На основание чл. 27, ал. 1, т. 1 от *Наредбата за условията и реда за извършване на екологична оценка на планове и програми (Наредбата за ЕО, ДВ бр. 57/2004г., с изм. и доп.)*, Ви предоставям постановено:

- Становище № ВА - ...../2023 год. по екологична оценка за съгласуване на Общия устройствен план на община Крушари, с възложител Община Крушари.

На същото основание в тридневен срок от получаване на становището възложителят на плана има задължението да обяви становището на интернет страницата си и/или по друг подходящ начин.

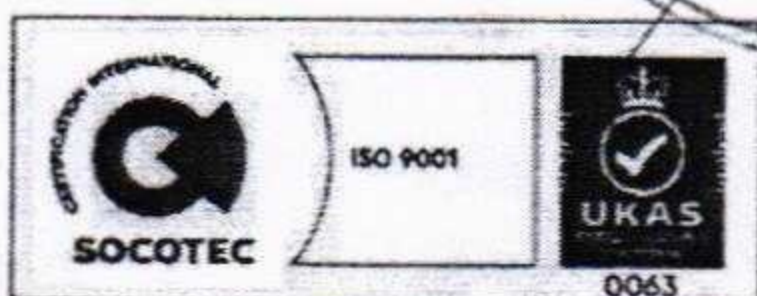
На основание чл. 27, ал. 2 от *Наредбата за ЕО* органът по приемане/одобряване/утвърждаване следва да оповести настоящото становище и при обявяването на плана, предвиден в *Закона за устройство на територията*, заедно със справката по чл. 29, ал. 1 от същата наредба.

Съгласно разпоредбата на чл. 82, ал. 4 от *Закона за опазване на околната среда*, органите, отговорни за одобряване и прилагане на плана се съобразяват с издаденото и влязло в сила становище и с поставените в него условия, мерки и ограничения.

Приложение: Съгласно текста

С уважение,  
Заличено обстоятелство  
на основание ЗЗЛД

ЕРДЖАН СЕБАЙТЕН  
Директор на РИОСВ Варна



9000, гр. Варна, ул. "Ян Палах" № 4  
Тел: (+35952) 678-848, Факс: (+35952) 634 593,  
E-mail: [riosv-vn@riosv-varna.bg](mailto:riosv-vn@riosv-varna.bg), [www.riosv-varna.bg](http://www.riosv-varna.bg)





# РЕПУБЛИКА БЪЛГАРИЯ

## МИНИСТЕРСТВО НА ОКОЛНАТА СРЕДА И ВОДИТЕ

РЕГИОНАЛНА ИНСПЕКЦИЯ ПО ОКОЛНАТА СРЕДА И ВОДИТЕ – ВАРНА

### СТАНОВИЩЕ ПО ЕКОЛОГИЧНА ОЦЕНКА

№ ВА - 2.../2023 год.

На основание чл. 84, ал. 1 и 2, и чл. 88, ал. 1 от *Закона за опазване на околната среда (ЗООС)*, чл. 26, ал. 1, т. 1 от *Наредбата за условията и реда за извършване на екологична оценка на планове и програми (Наредбата за ЕО)*, във връзка с § 35 от Преходни и Заключителни разпоредби към *Закона за изменение и допълнение на Закона за опазване на околната среда* и във връзка с чл. 31, ал. 4 от *Закона за биологичното разнообразие (ЗБР)* и чл. 36, ал. 10, 11 и 12 от *Наредбата за условията и реда за извършване на оценка за съвместимостта на планове, програми, проекти и инвестиционни предложения с предмета и целите на опазване на защитените зони (Наредбата за ОС)*,

### СЪГЛАСУВАМ

#### ОБЩИЯ УСТРОЙСТВЕН ПЛАН (ОУП) НА ОБЩИНА КРУШАРИ

*Възложител:* **ОБЩИНА КРУШАРИ**,  
с адрес: ул. „Девети Септември“ № 3-А, село Крушари, община Крушари, обл. Добрич.

*Кратка характеристика на предварителен план/проект:*

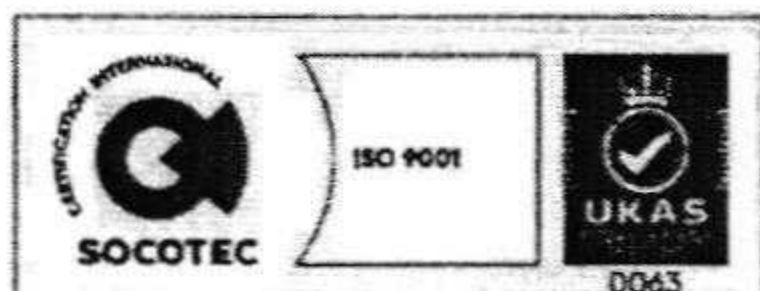
Общият устройствен план на Община Крушари, предмет на ЕО, се изготвя:  
- за територията на община Крушари, област Добрич;  
- на основание чл. 105 на *Закона за устройство на територията (ЗУТ)* и по възлагане на *Община Крушари*.

- в съответствие с изискванията на действащото законодателство в страната и се съобразява с обхвата и съдържанието, определени в етапа на проведените консултации по Заданието по обхват и съдържание на ЕО;

- в съответствие със стратегическата рамка за регионално развитие на Североизточна България, област Добрич, община Крушари и законовата нормативна уредба, като се спазват изискванията, дефинирани в техническото задание на възложителя.

*Основна стратегическа цел на ОУП на община Крушари* е да служи като управленски инструмент в планирането и устройствената политика на местната власт, като създава оптимални пространствени и функционални структури и връзки за развитие, изграждане и комплексно устройство на цялата територия в хармонично единство на урбанизираните територии и на природните дадености, изхождайки от специфичните, регионални и местни условия.

Стратегическата цел на ОУПО Крушари ще се реализира чрез постигането на няколко групи специфични цели:



9000, гр. Варна, ул. "Ян Палах" № 4  
Тел: (+35952) 678-848, Факс: (+35952) 634 593,  
E-mail: [riosv-vn@riosv-varna.bg](mailto:riosv-vn@riosv-varna.bg), [www.riosv-varna.bg](http://www.riosv-varna.bg)



1. *Идентифициране на възможностите и ограниченията за развитие, като се изведат потенциалните ползи и ресурси и се предложат адекватни модели за тяхното ползване:*

- Създаване на условия за развитие и обновяване на социално икономическия комплекс, така че да се осигури заетост на наличната и на потенциалната работна сила в общината;

- Предлагане на решения за ефективното използване на ресурсите и потенциалите на извън урбанизираната територия за целите на социално - икономическото развитие на общината.

2. *Оценяване на регионалните връзки и контакти като се изведат възможните насоки на общи действия със съседни и други общини в постигането на общи цели:*

- Анализ на транспортната инфраструктура и на настоящите и прогнозни потребности и предлагане на решение в съответствие с устройствената концепция (акценти - връзките с населените места в област Добрич и съседните области).

- Извеждане на визия за устройствено развитие на общината на базата на интегриране на местните условия и възможности с тези от регионална значимост.

3. *Развитие и трансформация на съществуващи и създаване на нови функции, както в населените места, така и в извън урбанизираните територии в обхвата на общината; предлагане на функционално дефиниране на населените места:*

- Преразпределение на функции, което да осигури обживяване на населените места.

- Обединение на населените места в система и интегрирано управление на публичните услуги.

- Органично и функционално обвързване на село Крушари с останалите населени места в екологично, икономическо, художествено и културно отношение.

- Активизиране на малките населени места и формиране на по широк спектър на функции в тях.

- Формиране на „контактни зони“ около населените места и зоната на активно влияние на туристическите активности.

Прогнозният срок на действие на ОУП на община Крушари е от 15 - 20 години.

Планът се изготвя на два етапа:

- Изготвяне на Предварителен проект (ПП) на ОУП на Община Крушари.

- Изработване на Окончателен проект на ОУП на Община Крушари.

Община Крушари е разположена в Западна България; намира се в западната част на област Добрич. На юг граничи с община Добрич-селска, на изток с община Генерал Тошево, на югозапад с община Тервел, на северозапад с община Кайнарджа и област Силистра, на север с Румъния. Общата площ на община Крушари е 417.21 кв. км.

Цялата територия на община Крушари е формирана от землищата на 19 населени места: с. Крушари - административен център на общината, с. Абрит, с. Александрия, с. Бистрец, с. Габер, с. Добрин, с. Ефрейтор Бакалово, с. Загорци, с. Земенци, с. Зимница, с. Капитан Димитрово, с. Коритен, с. Лозенец, с. Огняново, с. Полковник Дяково, с. Поручик Кърджиево, с. Северняк, с. Северци и с. Телериг.

Устройствената концепция и предложените решения на проекта на ОУПО Крушари разглежда територия от 41721.01 ха. За постигане на целите са необходими промени в поземлените ресурси гарантиращи бъдещо развитие на общината. В проекта на ОУПО Крушари има увеличение при терените за земеделска земя с възможност за застрояване за неземеделски нужди (Сср1), смесена многофункционална устройствена зона (Смф), терените за производствени дейности (Пп1) и терени за жилищни функции (Жм1). Всички промени на териториалните елементи са за сметка главно на комунално обслужване и

стопанство, обработваеми земи-ниви, необработваеми земи, недефиниран НТП и функция, обработваеми земи – трайни насаждения.

На територията на община Крушари, попадат частично защитени зони от *Екологичната мрежа Натура 2000*, както следва:

- част от защитена зона за опазване на дивите птици „Суха река” с код BG0002048, обявена със Заповед № РД-853/15.11.2007г. и допълнена със Заповед № РД-84/28.01.2013г. и двете заповеди на министъра на околната среда и водите;

- част от защитена зона за опазване на природните местообитания и на дивата флора и фауна „Суха река” с код BG0000107, обявена със Заповед № РД-989/10.12.2020г. на министъра на околната среда и водите.

В територията на община Крушари попадат следните защитени територии по смисъла на *Закона за защитените територии*, както следва:

- природна забележителност „Александрийска гора“, в землището на с. Александрия, община Крушари, обявена със Заповед № 656/13.09.1979г. на КОПС и

- защитена местност „Суха река“, в община Крушари, обявена със Заповед № РД-538/12.07.2007г. на министъра на околната среда и водите.

Проектът на ОУП на община Крушари, е допустим при съобразяване на произтичащите от него планове, програми, проекти и инвестиционни предложения с:

- режимите на защитените територии, определени със *Закона за защитените територии*, заповедите за обявяването им и с утвърдени планове за управление;

- режимите и защитените зони, определени със заповедите по чл. 12, ал. 6 от *Закона за биологичното разнообразие*, както и режимите, въведени с утвърдени планове за управление;

- плана за управление на речните басейни (ПУРБ) и плана за управление на риска от наводнения (ПУРН),

*поради следните МОТИВИ:*

1. Предвижданията на проекта за ОУП на община Крушари са съобразени и не влизат в противоречие с други съотносими планове и програми на национално, регионално и общинско ниво.

2. Общият устройствен план на община Крушари като стратегически документ, обвързва сравнителните предимства и потенциал за развитие на местно ниво с ясно дефинирана визия, цели и приоритети за постигане на стратегически цели, свързани общо от стремежа към по -висок жизнен стандарт на хората в общината и устойчиво развитие. ОУП съдържа в себе си ясно дефинирани устройствени зони в рамките на територията с конкретни граници, предназначение и устройствени режими.

3. Общата площ на община Крушари е 41721.01 ха, от които 7555.91 ха са горски територии и 32084.9 ха земеделски земи. С ОУП на община Крушари се предвиждат:

3.1 Нови терени за жилищно строителство /Жм1/ с площ от около 46.94 ха, в землищата на селата Коритен, Телериг и Крушари.

3.2 Устройствови зони /Пп1/ с обща площ от около 72.76 ха, в землищата на селата Абрит, Лозенец, Коритен, Крушари и Полковник Дяково.

3.3 Предимно производствено устройствови зони и терени (Пп и Пп1) се застрояват с производствени, складови и обслужващи сгради и съоръжения, с допускане за изграждане на здравни пунктове, магазини и заведения за обществено хранене за ежедневните нужди на работещите, административни сгради и научно-експериментални бази към предприятията, гаражи и паркинги, както и жилища за охраната.

3.4 Терени за обособяване на смесени многофункционални устройствови зони /СМФ/ с обща площ от 86.76 ха. Такива устройствови зони, са предвидени в землищата на селата Телериг, Крушари и Поручик Кърджиево.

Териториите в устройствена зона (СМФ) са с многофункционално предназначение за обществено обслужване, търговия, безвредни производства, жилища, спорт и атракции, и др. допълващи функции, без да се допускат обекти за дейности с вредни отделяния и влияния. Ще се изпълняват всички изисквания за изграждане на достъпна среда.

4. В проекта са заложили проектни терени Сср 1 (земеделска земя, с възможност за застрояване за неземеделски нужди) с обща площ от 218.97 ха, разположени в землищата на село Добрин и село Абрит. Зоните са предвидени с цел реализация на инфраструктура обслужваща селскостопанския бизнес. Те са отделени от населените места и в тях се очаква реализация на отделни малки обекти – съпътстващи и обслужващи селското стопанство.

5. По отношение на останалите системи за пространствено развитие, с проекта за ОУП на Община Крушари:

- Не се предвиждат нови терени за рекреационни дейности, курорти и вилни зони.
- Устройствения план не предвижда специални мерки за подобряване на зелената система на територията на общината с нови терени за озеленяване. Добра стратегия е насърчаване на публично-частното партньорство при залесяването и озеленяването на територията.
- Към настоящия момент всички населени места в община Крушари са електроснабдени и не е необходимо допълнително изграждане на електропреносна мрежа.
- Необходима е цялостна реконструкция на водоснабдителната мрежа с цел намаляване на загубите, които достигат 80-90%, както и възстановяване на преходните водоеми. Водоподаването с помпи води до високи разходи за електрическа енергия и в комбинация с високите загуби на водни количества води до завишени разходи за поддържане на водоснабдителната мрежа. Необходима е поетапна подмяна на водопроводите захранващи населените места, като първо това е заложено за с. Крушари, а в последствие и за останалите населени места с приоритет за намаляване на загубите.
- Липсата на изградена канализационна мрежа, както общинския център с. Крушари, така и в останалите населени места, води до необходимостта от нейното поетапно изграждане, като първо това трябва да се извърши в общинския център, където е съсредоточена по-голямата част от населението, и след това в останалите населени места.
- Изграждането на ПСОВ трябва да се съобрази както със съществуващите, така и с новите проекти на улични канализационни мрежи, съобразено с демографската прогноза за общината.
- Територията на община Крушари е с изградена телефонизация на населените места, както и покритие на мобилните мрежи на националните GSM оператори.

*Балансът на териториите, описани в текстовата и графичната част на проекта са, както следва:*

Общо земеделските територии са:

- Обработваеми земи - ниви - 27465.97 ха 65.83%, а според предвижданията на ОУП 27176.45 ха - 65.14%, намаление с 289.52 ха или 1.05%.
- Обработваеми земи - трайни насаждения - 256.19 ха - 0.61%, според предвижданията на ОУП - 251.83 ха - 0.60%, същите намаляват с 4.37 ха или 1.70%.
- Необработваемите земи са в размер на 4362.74 ха - 10.46%, според проекта на ОУП са 4337.87 ха – 10.39%, намаляват с 0.64% - 27.87 ха.
- 19.6% от площта на новите устройствени зони е с начин на трайно ползване „Стопанско обслужване“, т.е. това са бившите селскостопански дворове. Същите влизат в новите устройствени зони Смф1 и Пп1.
- Основната част от обработваемите земи - ниви, включени в предвижданията на Общия устройствен план са разположени на територията на с. Добрин – 216.77 ха, т.е. около 72%. Същите са предвидени за зона Сср1 - Земеделска зона с възможност за застрояване за неземеделски нужди.

• По отношение на местоположението на новите устройствени зони Пп1 и Смф1, същите са разположени върху бившите селскостопански дворове и минимално разширени за постигане на основните цели на проекта за ОУП на Община Крушари.

6. На територията на Община Крушари се обособяват нови устройствени зони с обща площ от 425.43 ха, или 1.02% от общата площ на общината, както следва:

- с оглед подобряване на трудовата заетост на населението на общината и намаляване на емиграцията, производствените зони /Пп1/ се увеличават от 0.87 ха на 73.62 ха. Същите са в землищата на селата Абрит, Коритен, Лозенец, Крушари и Полковник Дяково и съгласно правилата към ОУП се застрояват с производствени, складови и обслужващи сгради и съоръжения. Допуска се изграждане на здравни пунктове, магазини и заведения за обществено хранене за ежедневните нужди на работещите, административни сгради и научно-експериментални бази към предприятията, гаражи и паркинги, както и жилища за охраната;

- предвидени са терени за земеделска земя с възможност за застрояване за неземеделски нужди /Сср1/ в размер на 218.97 ха;

- предвидени са терени със смесена многофункционална устройствена зона /Смф/ в размер на 86.76 ха. Териториите в устройствена зона са с многофункционално предназначение за обществено обслужване, търговия, безвредни производства, жилища, спорт и атракции и др. допълващи функции, без да се допускат обекти за дейности с вредни отделяния и влияния. Изпълняват се всички изисквания за изграждане на достъпна среда;

- незначително се увеличават и терените с жилищни функции /Жм1/ от 1286.80 ха, на 1333.73 ха.

#### *7. Техническа инфраструктура*

В общината няма изградени действащи канализационни системи. Поради големия обем на необходимите капиталови разходи изграждането ще се извършва поетапно, като предстои изграждане и на пречиствателна станция за отпадъчни води в с. Крушари.

7.1 Предвижда се изграждане и модернизирание на техническата инфраструктура и по-конкретно:

- строителство и реконструкция на канализационна система и изграждане на канализационни колектори за битово-фекални води и ЛПСОВ в с. Крушари;

- предвижда се реконструкция и обновяване на ВиК мрежите, с цел намаляване на загубите от амортизираната водопроводна мрежа.

#### *8. Комуникационно-транспортна инфраструктура*

Транспортният достъп и вътрешно общинската достъпност в община Крушари се осъществява чрез пътна мрежа с дължина от 152.2 км, от които 90.2 км са републиканска мрежа. Състоянието ѝ е задоволително. В последните 5 години е извършено цялостно асфалтиране на пътя Крушари-Ефрейтор Бакалово-разклона (Добрич-Силистра), и частично асфалтиране на участъци от четвъртокласната мрежа.

Улиците в общината са 90.64 км, от които 36.26 км са без настилка. Общото им състояние е лошо. В рамките на възможностите на общинския бюджет се планират средства за рехабилитацията им.

Общината се обслужва от автомобилен транспорт. Транспортните линии са недостатъчни - в повечето населени места - дневно преминава един автобус. Отдалечените села имат лоша връзка с общинския и областния административен център.

Предвижда се изграждане на международния път, свързващ общината с Румъния, с цел подобряване на транспортната достъпност.

На територията на община Крушари няма изградени обекти на железопътната инфраструктура, както и водни площи, които да са подходящи за развитие на воден транспорт.

### *9. Отдых и рекреация*

Предвид местоположението на общината, сектор туризъм не се развива качествено и конкурентно. Няма данни за регистрирани места за настаняване и средства за подслон. Туристическият сектор не е развит, като няма и туристическо предлагане на територията на общината. Проекта не предвижда нови терени за рекреационни дейности, курорти и вилни зони.

### *10. Земи и почви*

Устройствената концепция и предложените решения на проекта на ОУПО Крушари разглежда територия от 41721.01 ха. За постигане на целите са необходими промени в поземлените ресурси гарантиращи бъдещо развитие на общината. В проекта на ОУПО Крушари има увеличение при терените за земеделска земя с възможност за застрояване за неземеделски нужди /Сср1/, смесена многофункционална устройствена зона /Смф/, терените за производствени дейности /Пп1/ и терени за жилищни функции /Жм1/. Всички промени на териториалните елементи са за сметка главно на комунално обслужване и стопанство, обработваеми земи-ниви, необработваеми земи, недефиниран НТП и функция, обработваеми земи – трайни.

10.1 При производствената зона /Пп1/ има увеличение от 0.87 ха на 72.76 ха с оглед подобряване на трудовата заетост на населението на общината и намаляване на емиграцията.

10.2 Значимо увеличение в плана се предвижда при терените за земеделска земя с възможност за застрояване за неземеделски нужди /Сср1/ от 0 ха на 218.97 ха.

10.3 Увеличение се предвижда на смесена многофункционална устройствена зона /Смф/ от 0 ха на 86.76 ха.

10.4 Предварителния проект предвижда увеличаване на терените жилищни функции /Жм1/ от 1286.80 ха, на 1333.73 ха.

Всички увеличения на площите, са направени чрез намаление на земеделска земя с право на промяна.

### *11. Ландшафт*

Предвижданията на ОУПО няма да имат отрицателно въздействие върху развитието на ландшафта, тъй като ще бъдат предпоставка за съвременно третиране и устройство на територията и на отделни компоненти на ландшафта. Промените в характера на ландшафта след реализиране на предварителния проект на ОУП и устройствено зонироване на територията в разширен обхват се очаква да настъпят в присъединените към населените места територии, разширяването на вилните и складово производствените зони, но като цяло проектът е насочен към запазването на тяхното ландшафтно предназначение, като ги обединява в една цялостна урбанизирана структура.

### *12. Културно-историческо наследство*

При изработването на проекта за ОУПО по отношение на културното наследство, определената основната цел е опазването му в цялото му многообразие и развитие на системата чрез устойчиво използване на културно-историческия потенциал.

Предвижданията в правилата за прилагане плана са в съответствие със *Закона за културното наследство*. За урбанизираните и неурбанизираните територии с недвижими културни ценности се предвижда фиксиране на границите на имотите, за които ще се прилагат режими на охранителни зони по *Закона за културното наследство*.

### *13. Фактори, които замърсяват или увреждат околната среда*

#### *Опасни вещества*

Предвижданията на проекта на ОУП на Община Крушари няма да променят съществено съществуващата ситуация по отношение на опасните вещества и управление на риска.

Съществуващите на територията на община Крушари обекти, в които са налични опасни вещества по Приложение № 3 на ЗООС, са разположени в територии за стопанско обслужване (т.е. бившите селскостопански дворове). Същите следва да са процедурирани по реда на ЗООС и със съобразени хигиенно-защитни отстояния до обекти, подлежащи на здравна защита.

Съгласно изготвения предварителен проект за ОУП тези обекти са разположени съответно в зони Смф и Пп. В близост до тези имоти няма предвидени нови жилищни устройствени зони и други подлежащи на здравна защита.

#### *Отпадъци*

Община Крушари ще продължи да се развива и променя независимо дали ще се реализира проекта на Общия устройствен план. Както и към настоящия момент, така и при това бъдещо развитие, ще се генерират отпадъци.

Реалистичният вариант на прогнозата показва, че числеността на населението на общината ще намалее като се очаква да достигне към 2040г. 1822 души (от 4126 души през 2016г.). Предвид демографската прогноза, за следващите години се очакват намаляване на населението в проучваната територия, което означава, че обемът генерирани битови отпадъци ще намалява или ще се запази. Не се очакват и сериозни изменения в морфологичният им състав поради запазване бита на обитаване.

С настоящия проект за ОУП са предвидени терени за предимно производствени зони, където могат да бъдат разположени такива съоръжения без да се въздейства отрицателно върху здравето на населението.

При спазване на изискванията на законодателството по отношение управление на отпадъците, не се очаква отрицателно въздействие на този фактор върху компонентите на околната среда.

#### *Въздействия от шума*

В направения анализ на съществуващото състояние на транспортно - комуникационната осигуреност на община Крушари се отчита, че пътната инфраструктура на общината е добре изградена. Това обуславя много добра възможност за връзки с останалата част от страната и в частност с областния център и със съседните общини. Състоянието на транспортната мрежа с дължина от 152.2 км, от които 90.2 км са републиканска пътна мрежа, е задоволително. За съжаление голяма част от общинската пътна мрежа е в лошо техническо състояние. Извършваните частични ремонти не подобряват цялостното им технико-експлоатационно състояние. Следва да се предвидят средства за рехабилитация на тези участъци. Перспективна връзка е изграждането на международния път, свързващ Общината с Румъния, което ще е много благоприятно за бъдещото развитие. При осъществяването на тази връзка следва да се набележат и осъществят съответни мерки за ограничаване на шумовите емисии в прилежащите терени.

Съгласно прогнозите не се предвижда разширение на съществуващата републиканска пътна мрежа и няма заложили нови терени за транспорт и комуникации на територията на община Крушари. Респективно няма предпоставки за възникване на допълнителни емисии шум от транспортен трафик в нови терени.

В оценявания ОУП на община Крушари се предвижда обособяване на производствени зони с общ размер 73.62 ха (при налични към момента 0.87 ха). Такива зони са предвидени за селата Абрит, Коритен, Лозенец, Крушари и Полковник Дяково. Пространственото разположение на проектните терени са за предимно производствени зони Пп1.

Тези терени са ситуирани извън жилищните зони, в близост до основните за Общината транспортни връзки.

#### *Въздействия от йонизиращи лъчения*

Предложенията за устройствени решения на селищната среда, заложили в оценявания проект за ОУП на община Крушари, нямат пряко отношение към разгледаните източници на йонизиращи лъчения; не се предвиждат терени за такива дейности. Поради това не се



очаква реализацията на плана да доведе до промяна на радиационния статус на територията на община Крушари.

*Въздействия от електромагнитните (нейонизиращи) излъчвания*

Не се очакват значителни и трайни негативни въздействия от шум, вибрации, йонизиращи и нейонизиращи (електромагнитни) излъчвания в околната среда от реализацията на ОУП на община Крушари.

14. Не се очаква промяна на акустичната среда на общината.

15. Като приложение към доклада за ЕО на ОУП на Община Крушари е изготвен и представен доклад за оценка на степента на въздействие (ОСВ) върху защитена зона за опазване на дивите птици „Суха река“ с код BG0002048 и защитена зона за опазване на природните местообитания и на дивата флора и фауна „Суха река“ с код BG0000107. В резултат на изложената в доклада информация и направения анализ за степента на отрицателно въздействие на Общ устройствен план на община Крушари върху гореописаните защитени зони, се установи, че при спазване на заложените в решението мерки, предвижданията на плана няма да доведат до значително отрицателно въздействие върху предмета и целите на опазване на зоните, предвид следното:

15.1. С предвижданията на предварителният проект за ОУП на община Крушари, и планираните устройствени зони не се засягат границите на ЗЗ BG00002048 „Суха река“, по Директива 2009/147/ЕИО за опазване на дивите птици. Не се отнемат площи от територията ѝ, и не се засяга структурата и функциите ѝ с направените с проекта за ОУП предвиждания. Най-близко разположената до границите на ЗЗ BG00002048 „Суха река“, е устройствена зона „Сср“ в землището на с. Александрия, отстояща на около 309 m, от източната ѝ граница, и съответно на около 857 m от устройствена зона 1/Смф, с. Телериг. Всички други предвиждания на проекта за ОУП /устройствени зони/, отстоят на повече от 2 km разстояние от границата ѝ. Реализацията предвижданията, заложи в предварителния проект за ОУП на община Крушари, не е свързана с отнемане на площи от защитена зона BG0002048 „Суха река“, поради което не се очакват въздействие върху целостта, структурата и природно защитните цели на опазване, фрагментация на популации и местообитания на видове, безпокойство на видове. С реализацията на плана не се очаква нарушаване на установения видов състав в т.ч. и въздействие върху популациите на видовете птици предмет на опазване в защитена зона. В защитената зона няма да настъпят химически, хидрогеоложки, геоложки и/или други промени, което да доведе до влошаване на качеството на местообитанията.

15.2. Предварителният проект на ОУП на Община Крушари засяга частично само територията на една защитена зона - ЗЗ BG0000107 „Суха река“. Засегнатата територия е 29.5460 ha или 0.0472% от площта на ЗЗ BG0000107 „Суха река“ и се намира в източната ѝ периферна част. С проекта за ОУП, се засягат части от защитената зона в землищата на селата: с.Телериг - с площ от 16.7284 ha или 0.0268 % от площта на зоната; с. Коритен - с площ от 5.0107 ha или 0.0080% от площта на зоната; с. П. Кърджиево - с площ от 5.6065 ha или 0.0090% от площта на зоната; с. Абрит - с площ от 1.8008 ha или 0.0029% от площта на зоната; с. Александрия - с площ от 0.3997 ha или 0.0006% от площта на зоната.

15.3. С предварителният проект на ОУП на община Крушари се предвижда следното въздействие върху ЗЗ BG0000107 „Суха река“:

- не се засягат пряко типове природни местообитания, както следва: 3260 *Равнинни или планински реки с растителност от Ranunculion fluitantis и Callitriche-Batrachion*; 6240 *\*Субпанонски степни тревни съобщества*; 8210 *Хазмофитна растителност по варовикови скални склонове*; 8310 *Неблагоустроени пещери*; 9180 *\*Смесени гори от съюза Tilio-Acerion върху сипеи и стръмни склонове*; 91E0 *\*Алувиални гори с Alnus glutinosa и Fraxinus excelsior (Alno-Pandion, Alnion incanae, Salicion albae)*; 91G0 *\*Панонски гори с Quercus petraea и Carpinus betulus*; 91H0 *\*Панонски гори с Quercus pubescens*; 91I0 *\*Евро-сибирски степни гори с Quercus spp.*; 91M0 *Балкано-панонски церово-горунови гори*; 91Z0 *Мизийски гори от сребролистна липа*, както и не се засягат

популации и находища на растителни видове предмет на защита в зоната - *Обикновена пърчовка (Himantoglossum caprinum)*, *Емилинопово прозорче (Potentilla emilii-popii)* и няма да се окажат отрицателни въздействия, върху тях с предвидените новоустройствени зони;

• пряко въздействие от реализацията на ОУП се очаква върху следните типове природни местообитания:

- природно местообитание 3140 *Твърди олиготрофни до мезотрофни води с бентосни формации от Chara* – ще се окаже въздействие върху природното местообитание в защитената зона, попадащо в новопредвидената устройствена зона 1/Сср1, землище село Абрит, община Крушари. Въздействието се определя като слабо по степен като е необходимо прилагане на мерки за намаляване и смекчаване на въздействието;

- приоритетно природно местообитание 6110\* *Отворени калцифилни или базифилни тревни съобщества* – ще се окаже въздействие върху площта на природното местообитание в защитената зона, попадаща в новопредвидената устройствена зона 1/Сср1, в землището на село П. Кърджиево, община Крушари. Въздействието се определя като средно по степен като е необходимо прилагане на мерки за намаляване и смекчаване на въздействието;

- приоритетно природно местообитание 6210\* *Полуестествени сухи тревни и храстови съобщества върху варовик (Festuco-Brometalia) (\*важни местообитания на орхидеи)* – ще се окаже въздействие площта на природното местообитание в защитената зона, попадаща в новопредвидените устройствени зони 1/Сср1 - с. Абрит, Сср - Александрия, 2/Жм1- Коритен, 1/Пп1, 1/Смф, 1/Жм1- село Телериг, община Крушари. Въздействието се определя като слабо по степен като е необходимо прилагане на мерки за намаляване и смекчаване на въздействието;

- приоритетно природно местообитание 6250\* *Панонски лъсови степни тревни съобщества* - ще се окаже въздействие върху площта на природното местообитание в защитената зона, попадаща в новопредвидените устройствени зони - 1/Пп1- Коритен, 1/Жм1- село Телериг, община Крушари. Въздействието се определя като слабо по степен като е необходимо прилагане на мерки за намаляване и смекчаване на въздействието;

- приоритетно природно местообитание 62С0 *\*Понто-Сарматски степи* - ще се окаже въздействие площта на природното местообитание в защитената зона, попадаща в новопредвидената устройствена зона 1/Сср1, землище село Абрит, община Крушари. Въздействието се определя като слабо по степен като е необходимо прилагане на мерки за намаляване и смекчаване на въздействието;

- териториите определени в предварителният проект за ОУП, на устройствено зонирание в границите на защитената зона BG0000107 „Суха река“, като цяло обхваща повлияни от човешката дейност терени, свързани със селскостопанска дейност, характерна за района. В тази връзка е възможна само частична фрагментация на гореописаните природни местообитания.

• очакваното въздействие върху видовете бозайници, земноводни, влечуги, риби и безгръбначни, предмет на опазване в ЗЗ BG0000107 „Суха река“ се оценява, както следва:

*Риби* – В проекта за ОУП на община Крушари, не са предвидени дейности, които засягат водни обекти, не се предвижда пресушаване на такива или корекцията им. Не се засягат пряко местообитания на целевите видове предмет на опазване в защитената зона и не се очаква, с реализацията на плана да бъдат засегнати индивиди от видове риби, предмет на защита в зоната. От реализацията на плана не се очаква бариерен ефект и фрагментация върху местообитанията на видовете риби.

*Безгръбначни животни* – в незначителна степен, и с много малки площи се засягат местообитанията на следните видове, както следва: *Бръмбар рогач (Lucanus cervus)* - пряко въздействие от реализацията на ОУП, се очаква върху 0.0003% /0.0778 ha/, от потенциалните местообитания на вида в землището на село Александрия, в устройствена зона Сср (ПИ № 00268.43.1, с НТП „Пасища, мери“), в която има съществуващи постройки. С предвижданията на проекта не се засягат установените находища на вида, в границите на защитената зона; *Буков сечко (Morimus funereus)* - пряко въздействие от

реализацията на ОУП, се очаква върху 0.090530 ha / 0.00036% /от потенциалните местообитания в защитената зона, в землищата на село Александрия – 0.008264 ha в устройствена зона Сср (ПИ № 00268.43.1, с НТП „Пасища, мери“) – в която има съществуващи постройки и върху 0.082266 ha в землището на с. Коритен в устройствена зона 2/Жм1 (ПИ № 38618.0.38, с НТП „Пасища, мери“); *Тигрова пеперуда (Callimorpha/ Euplagia/ quadripunctaria)* - пряко въздействие от реализацията на ОУП, се очаква върху 0.00599% /0.07449 ha/, от оптималните местообитания на вида в землището на село Александрия - с устройствена зона Сср (ПИ № 00268.43.1, с НТП „Пасища, мери“) – в която има съществуващи постройки. Не се засяга и установеното находище на вида, в границите на защитената зона; *Обикновен паракалоптенус (Paracaloptenus caloptenoides)* - пряко въздействие от реализацията на ОУП, се очаква върху 0.0986% /1.5657 ha/, от оптималните местообитания на вида, в землищата на селата Абрит, Коритен и П.Кърджиево, и 0.0225% /0.9290 ha/ от потенциалните местообитания, в землищата на селата Абрит и Коритен. С реализацията и предвижданията на плана, не се засягат ефективно заети местообитания на вида. Не се засягат и установените 4 находища на вида, тъй като са разположени в северната част от защитената зона, и в тях няма предвиждания по плана; *Лицена (Lycaena dispar)* - с реализацията и предвижданията на плана не се засягат ефективно заети местообитания на вида. Пряко въздействие от реализацията на ОУП, се очаква върху 0.0426% /0.0314 ha/ от потенциални местообитания на вида, в землищата на селата Абрит, Коритен и Александрия. Районът на засегнатите, оптимални и потенциални местообитания райони, е в непосредствена близост до регулационните граници на населените места, със съществуващата урбанизация и инфраструктура, а засегнатата площ от местообитанията е минимална; *Vertigo angustior* - С реализацията и предвижданията на плана, не се засягат ефективно заети местообитания и находища на вида. Пряко въздействие от реализацията на ОУП, се очаква върху 0.0528% /0.3103 ha/ от потенциалните местообитания на вида, в землищата на селата Абрит /УЗ-1/Сср1/ и Александрия /УЗ -1/Пп1/; *Vertigo moulinsiana* - с реализацията и предвижданията на плана не се засягат ефективно заети местообитания, и находища на вида. Пряко въздействие от реализацията на предварителният проект за ОУП, се очаква върху 0.0528% /0.3103 ha/, от потенциалните местообитания на вида, в землищата на селата Абрит /УЗ-1/Сср1/ и Александрия /УЗ -1/Пп1/. Върху останалите видове безгръбначни предвижданията на ОУП няма да окажат въздействие. Очаква се сом частично фрагментиране на местообитания при видовете - буков сечко (*Morimus funereus*) бръмбар рогач (*Lucanus cervus*), тигрова пеперуда (*Callimorpha/ Euplagia/ quadripunctaria*), обикновен паракалоптенус (*Paracaloptenus caloptenoides*), лицена (*Lycaena dispar*), *Vertigo angustior* и *Vertigo moulinsiana*. Не се очаква, унищожаване на индивиди от безгръбначните видове и техните популации. Възможни подобни въздействия върху тези целеви видове могат да бъдат само косвени или инцидентни.

**Земноводни:** *Голям гребенест тритон (Triturus karelinii)* - Пряко въздействие от реализацията на ОУП се очаква, върху 0.9954 (0.0472) ha от слабо-пригодните местообитания и 5.3553 ha (0.5528%) от пригодните за вида местообитания в защитената зона, в землищата на селата Телериг, Коритен, Абрит и П. Кърджиево. По отношение на безпокойство въздействието е оценено като незначително.

**Влечуги:** *Ивичест смок (Elaphe quatuorlineata)* - Пряко въздействие от реализацията на предварителният проект за ОУП се очаква, върху 12.000 ha (0.0944%) от слабо-пригодните местообитания, и върху 1.0058 ha (0.0235%) от пригодните за вида местообитания, в землищата на селата Телериг, Коритен, Абрит и П. Кърджиево; *Обикновена блатна костенурка (Emys orbicularis)* - Пряко въздействие от реализацията на ОУП се очаква, върху 1.1857 ha (0.0494%) от пригодните местообитания (Александрия, Коритен, Абрит), и 9.4832 ha (0.4491%) от слабо-пригодните за вида местообитания, в землищата на селата Телериг, Александрия, Коритен, Абрит и П. Кърджиево; *Шипоопашата костенурка (Testudo hermanni)* - Пряко въздействие от реализацията на предварителният проект за ОУП се очаква, върху 4.6331 ha (0.1834) ha от слабо-пригодните местообитания, в землищата на

селата Абрит, Александрия, Телериг, Коритен, и П. Кърджиево. *Шипобедрена костенурка (Testudo graeca)* - Пряко въздействие от реализацията на предварителният проект за ОУП се очаква, върху 9.3513 ha (0.3702) ha от слабо-пригодните местообитания, и 3.9285 ha (1.2672%) от пригодните за вида местообитания, в землищата на селата Абрит, Александрия, Телериг, Коритен, и П. Кърджиево. По отношение на безпокойство въздействието е оценено като незначително.

*Бозайници /без прилепи/:* *Европейски вълк (Canis lupus)* - пряко въздействие от реализацията на предварителният проект за ОУП се очаква, върху определените като потенциални местообитания на вида с площ от 5.72 ha или 0.005% от площта им в защитената зона. Засегнатите местообитания са в землищата на селата Александрия /устройствена зона - Сср/, Абрит /устройствена зона 1/Сср1/, Коритен /2/Жм1/ и Поручик Кърджиево /1/Смф/; *Видра (Lutra lutra)* - пряко въздействие от реализацията на ОУП се очаква, върху определените като потенциални местообитания на вида с площ от 1.97 ha или 0.133% от площта им в защитената зона. Засегнатите местообитания на вида са в землището на село Абрит, /устройствена зона 1/Сср1/; *Европейски лалугер (Spermophilus citellus)* - пряко въздействие от реализацията на ОУП се очаква, върху малка площ от определените като субоптимални местообитания на вида с площ от 2.05 ha или 0.011% от площта им в защитената зона. Засегнати се площи от местообитанията в землищата на селата Коритен, Телериг и Поручик Кърджиево; *Пъстър пор (Vormela peregusna)* - пряко въздействие от реализацията на ОУП се очаква, върху малка площ от определените като субоптимални местообитания на вида с площ от 17.072 ha или 0.274% от площта им в защитената зона. Отнемат се площи от местообитанията на вида, в землищата на селата Абрит, Телериг и Поручик Кърджиево, община Крушари; *Степен пор (Mustela evermannii evermannii)* - пряко въздействие от реализацията на предварителният проект за ОУП се очаква, върху малка площ от определените като потенциалните местообитания на вида с площ от 4.258 ha или 0.059%, и 6.238 ha или 0.061% от ефективно заетите местообитания на вида в защитената зона. Отнемат се площи от местообитанията на вида, в землищата на селата Абрит, Коритен, Телериг и Поручик Кърджиево, община Крушари; *Добруджански (среден) хомяк (Mesocricetus newtoni)* - пряко въздействие от реализацията на предварителният проект за ОУП се очаква, върху малка площ от определените като потенциалните местообитания на вида с площ от 6.710 ha или 0.073%, в границите на защитената зона. Засягат се площи от местообитанията на вида, в землищата на селата Коритен и Телериг, община Крушари. Ще има само частично фрагментиране на местообитания при видовете – европейски вълк (*Canis lupus*), видра (*Lutra lutra*), европейски лалугер (*Spermophilus citellus*), пъстър пор (*Vormela peregusna*), степен пор (*Mustela evermannii evermannii*), добруджански (среден) хомяк (*Mesocricetus newtoni*). Не се очаква да бъдат засегнати пряко отделни индивиди при реализация на предвижданията на ОУП. Въздействие като безпокойство може да има, ако дейностите свързани с устройственото зонироване се извършват в периода на размножаване.

*Прилепи:* *Широкоух прилеп (Barbastella barbastellus)* - пряко въздействие от реализацията на ОУП, се очаква върху 3.6067 ha потенциални местообитания на вида (0.03394% от площта им), като основната част от тях засягат земи с НТП Лозови насаждения (нетерасирани) и Други територии, заети от селското стопанство, в землищата на селата Абрит, Александрия, Капитан Димитрово и П.Кърджиево; *Дългокрил прилеп (Miniopterus schreibersi)* - пряко въздействие от реализацията на предварителният проект за ОУП, се очаква върху 2.1087 ha от потенциални местообитания на вида (1.2560% от площта им), като основната част от тях засягат земи с НТП Други територии, заети от селското стопанство, пасища и стопански дворове, в землищата на селата Коритен, П. Кърджиево, Александрия и Абрит; *Остроух нощник (Myotis blythii)* - пряко въздействие от реализацията на ОУП се очаква, върху 2.1088 ha от потенциалните местообитания на вида (0.1298% от площта им в зоната) и 10.035 ha от ловните (0.02627% от площта им в зоната), като основната част от тях засягат земи с НТП Други територии, заети от селското стопанство, пасища и ниви, в землищата на селата Абрит, Коритен, Александрия, П.

Кърджиево; *Дългопръст нощник (Myotis capaccini)* - пряко въздействие от реализацията на ОУП се очаква, върху 3.9389 ha от ловните местообитания на вида (0.0456% от площта им), като основната част от тях засягат земи с НТП - пасища, мери. В някои от имоти има вече изградени и съществуващи сгради, например в землището на село Абрит, в част от новопредвидената устройствена зона 1/Сср1 - (Земеделска зона с възможност за застрояване за неземеделски нужди); *Трицветен нощник (Myotis emarginatus)* - пряко въздействие от реализацията на ОУП се очаква, върху 1.0120 ha от потенциалните местообитания на вида (0.0472% от площта им в зоната) и 0.0934 ha от ловните (0.0003% от площта им в зоната), като основната част от тях засягат земи с НТП, лозови насаждения (нетрасирани), Други територии, заети от селското стопанство, стопански дворове, пасища и ниви, в землищата на селата Коритен, Телериг, П. Кърджиево, Александрия и Абрит. *Голям нощник (Myotis myotis)* - Пряко въздействие от реализацията на предварителният проект за ОУП, се очаква върху 3.1844 ha от потенциалните местообитания на вида (0.3030 % от площта им в зоната) и 10.0407 ha от ловните (0.0262% от площта им в зоната), като основната част от тях засягат земи с НТП, лозови насаждения (нетрасирани), Други територии, заети от селското стопанство, стопански дворове, пасища и ниви, в землищата на селата Коритен, Телериг, П. Кърджиево, Александрия и Абрит. *Южен подковонос (Rhinolophus euryale)* - пряко въздействие от реализацията на предварителният проект за ОУП, се очаква върху 0.0100 ha от потенциалните местообитания на вида (0.0200 % от площта им в зоната) и 0.0241 ha от ловните (0.0100% от площта им в зоната), като се засягат 3 поземлени имота с НТП, пасища и ниви, в землището на с. Александрия, община Крушари; *Голям подковонос (Rhinolophus ferrumequinum)* - пряко въздействие от реализацията на предварителният проект за ОУП, се очаква върху 7.6551 ha от потенциалните местообитания на вида (0.4096% от площта им в зоната) и 2.136 ha от ловните (0.0479% от площта им в зоната), като основната част от тях засягат земи с НТП - лозови насаждения (нетрасирани), Други територии, заети от селското стопанство, стопански дворове, пасища и ниви, в землищата на селата Коритен, Телериг, П. Кърджиево, Александрия и Абрит. *Малък подковонос (Rhinolophus hipposideros)* - пряко въздействие от реализацията на предварителният проект за ОУП, се очаква върху 7.1023 ha от потенциалните местообитания на вида (0.4746% от площта им в зоната) и 1.6365 ha от ловните (0.0337% от площта им в зоната), като основната част от тях засягат земи с НТП - ниви (орна земя); други територии, заети от селското стопанство; пасища, мери; лозови насаждения (нетрасирани) и стопански дворове, в землищата на селата Абрит, Телериг, Александрия и Коритен; *Подковонос на Мехели (Rhinolophus mehelyi)* - пряко въздействие от реализацията на предварителният проект за ОУП, се очаква върху 3.7761 ha от потенциалните местообитания на вида (0.2551% от площта им в зоната) и 1.2874 ha от ловните (0.0199% от площта им в зоната), като основната част от тях засягат земи с земи с НТП - ниви (орна земя); други територии, заети от селското стопанство; пасища, мери и стопански дворове, в землищата на селата Абрит, Александрия, Коритен, Телериг и П. Кърджиево. Не се очаква, възникването на бариерен ефекти или фрагментация върху местообитанията на видовете прилепи, предмет на защита в ЗЗ BG0000107 „Суха река“. При реализиране на предварителният проект за ОУП на община Крушари, се засягат малки по своите размери площи от потенциални и ловни местообитания на целевите видове прилепи в защитената зона. Бъдещите устройствени зони няма да предизвикат функционална фрагментация на местообитанията в границите на защитената зона, която да доведе до структурни промени в популацията на прилепите. Не се очаква да бъдат засегнати пряко отделни индивиди при реализация на предвижданията на ОУП. Предвидените за изграждане обекти, в новопредвидените устройствени зони не са изкуствена бариера, която да възпрепятства прилепите при техните нощни и сезонни миграции и не крият опасности от сблъсък, който може да има фатален край. Не се очаква, обезпокояване на видовете прилепи от реализацията на обектите в новопредвидените устройствени зони. Всички дейности по устройственото зонирание са далеч от установените

убежища на срещашите се в защитената зона прилепи, поради което обезпокояване в размножителния период не се очаква.

- С реализацията на плана, не се очаква нарушаване на установения видов състав в т.ч. и въздействие върху популациите на растителните и животински видове предмет на опазване в 33 BG0000107 „Суха река“. Не се очаква предвижданията да окажат химически, хидрогеоложки, геоложки и/или други промени.

15.4. Реализацията на предвижданията на предварителния проект за ОУП на община Крушари съвместно с други инвестиционни предложения, планове, програми и/или проекти в защитената зона BG0002048 „Суха река“, не се очаква да доведе до формиране на допълнителен кумулативен ефект в зоната, тъй като в границите ѝ не са планирани нови или съществуващи устройствени зони, и не се засягат площи от нея, които да доведат до увеличаването му, или формирането на допълнителна кумулация.

Всички ИП и ППП попадащи в границите на защитена зона BG0000107 „Суха река“ представляват 2.3510% от площта ѝ. Инвестиционни предложения, планове и проекти в границата на защитената зона, са с различен характер за жилищно строителство, за реконструкция на инфраструктура и сгради, възобновителни и огледни сечи, и други. Основната част от тях а свързани с изграждането на ветрогенератори и фотоволтаични централи. Те ще се реализират, както в границите на община Крушари така и в границите на останалите общини попадащи в обхвата на защитената зона – община Добрич, община Добричка, община Тервел, община Аксаково, община Тервел, община Суворово и община Генерал Тошево. Общата площ на всички заявени ИП и ППП, и новопредвидените устройствени зони по проекта за ОУП попадащи в границите на защитената зона, е сумарно с площ от 1499.6598 ha или 2.3982% от 33. Кумулативния ефект ще се увеличи, при усвояване изцяло на предложените устройствени зони, в едно с всички ИП и ППП (попадащи в териториалният и обхват общини защитената зона), при едновременното им реализиране. В случая при реализирането на предварителният проект за ОУП на община Крушари, увеличението на кумулативния ефект за цялата защитена зона BG0000107 „Суха река“ ще е само с 0.0472% или 29.5460 ha от площта ѝ, т.е минимално. В границите на двете защитени зони не се предвиждат съоръжения, които биха повлияли негативно върху природните местообитания, целевите животински видове и птиците предмет на опазване в нея, както и върху техните местообитания. Потенциални кумулативни ефекти, в границата на защитената зона по отношение на шума, визуалното въздействие, емисии във въздуха ще са в ниска степен. Тези ефекти ще бъдат временни в рамките на зоната до приключване на строителните дейности в новопредвидените устройствени зони, а други ще останат постоянни, какъвто е ефекта от визуалното въздействие. Не е предвидена и корекция или пресушаване на водни обекти, които биха повлияли върху фауната, тясно свързана с големият брой птици и животински видове предмет на защита и опазване в зоната, предвид специфичният и карстов характер. Основната част от териториите с общо предназначение описват вече изградени и съществуващи обекти и съоръжения, съгласувани в по-голямата си част, като не всички от тях са реализирани, особено обектите предвидени за производство на електроенергия от естествени източници /фото и ветроцентрали/.

15.5. В рамките на извършените по реда чл. 36, ал. 8 от *Наредбата за ОС* консултации по ДОСВ (докладът е публикуван на интернет страницата на РИОСВ-Варна, на 13.11.2020г.) не са постъпили писмени мотивирани становища или информация, различна от представената в същия доклад.

16. ОУП на територията на общината – предварителен проект, съдържа следните три алтернативни варианта за реализация на ОУП на Община Крушари:

16.1 Реализиране на ОУП в представения вариант, без да бъдат реализирани (частично или изцяло) предложените от екипа по ЕО мерки в Раздел 7 за смекчаване въздействието на отделните устройствени мероприятия, заложи в Плана, както и смекчаващите мерки при реализирането на плана в обхвата на защитените зони попадащи в границите на Община Крушари в т. 6 от Доклада за ОС.

16.2 Реализиране на ОУП в представения вариант, със задължително изпълнение на всички смекчаващи мерки за предотвратяване и намаляване на неблагоприятните въздействия от реализацията на план, предложени от екипа по ЕО в Раздел 7, както и смекчаващите мерки при реализирането на плана в обхвата на защитените зони попадащи в границите на Община Крушари в т. 6 от Доклада за ОС.

16.3 „Нулевата алтернатива“ не е препоръчителна, тъй като:

- Голяма част от устройствените задачи, заложи в предварителния проект за ОУП на Община Крушари са насочени към подобряване на характеристиките на околната среда и осигуряването на по-добро качество на живот.

- Направени са конкретни предвиждания свързани с развитието на производството и устойчивото потребление. За запазване на естествените характеристики на природната среда в максимална степен, с проекта за ОУП са препоръчани градоустройствени параметри, отговарящи на спецификата на територията и избраната за нея функция. Със заложените решения на ОУП се търси създаване на балансирана, качествена и устойчива среда за съхранение на съществуващото биоразнообразие на територията на община Крушари.

Предвид на това, реализирането на ОУП на Община Крушари при спазване на заложените мерки в екологичната част на плана с *Алтернатива 2*, ще доведе до подобряване на социално-икономическите условия и качеството на средата за живеене, труд и почивка, и съответно до постигане на основните цели на плана, без да води след себе си необратими промени в околната среда и значителни негативни въздействия.

17. В хода на изготвяне на екологичната оценка са проведени консултации с РИОСВ-Варна, РЗИ-Добрич и БДДР-Плевен, резултатите от които са отразени в оценката. По изготвената ЕО са проведени консултации с РИОСВ-Варна, РЗИ-Добрич, БДДР-Плевен, МО, гр. София; Главна дирекция на „Инфраструктура на отбраната“, гр. София, ЕСО ЕАД, гр. София; „Напоителни системи“ ЕАД, клон Черно море; ДП „Национална компания железопътна инфраструктура“, гр. София; ГД ГВА, гр. София; ЕРП „Север“ АД, гр. Варна; „Булгартрансгаз“ ЕАД, гр. София; МЗ Областна дирекция „Земеделие“ – Добрич; МВР, гр. София; „Природни ресурси и концесии“, гр. София; „Аресгаз“ гр. Варна, ДГС, гр. Ген. Тошево; „ВиК-Добрич“ АД; РС „Пожарна безопасност и защита на населението“, с. Крушари; Областен управител на областна администрация, гр. Добрич; „Геозащита“ – гр. Варна; Областно пътно управление, гр. Добрич; БДЗП и ФПС „Зелени балкани“, гр. Пловдив; СНЦ „Зелени балкани“ - Пловдив; Регионален исторически музей – Добрич; МК НИНКН, гр. София; с кметовете и км. наместници на селата: Телериг, Северци, Северняк, Крушари, Поручик Кърджиево, Полковник Дяково, Лозенец, Коритен, Огняново, Капитан Димитрово, Загорци, Зимница, Ефрейтор Бакалово, Добрин, Габер, Бистрец, Александрия, Абрит. В резултат на проведеното на 19.09.2022г. обществено обсъждане на ЕО и плана не са получени мотивирани отрицателни становища от заинтересовани лица.

18. Въз основа на направените в ЕО прогнози и оценки на възможните въздействия върху околната среда и човешкото здраве, заключението на експертите, изготвили ЕО, е, че:

➤ При оценката на риска са преценени факторите и тяхното влияние върху човешкото здраве в резултат на урбанизацията, предвидена с предварителния проект за ОУП на община Крушари.

➤ Основната цел на ОУП е да осигури устойчиво развитие и благоустрояване на община Крушари в съответствие със специфичните природни и обществено-икономически дадености и да създаде най-благоприятни условия за обитаване, труд и отдых на постоянното население на общината. ОУП е разработен в съответствие със съвременните нормативи и стандарти на ЗУТ и Наредба № 7 на МРРБ за правила и норми за устройство на различните видове територии. Основните параметри на ОУП са дадени в Правила и нормативи за прилагане на ОУП.

➤ Устройствените решения, подкрепящи развитието на стопанския сектор в общината ще допринесат за създаване на условия за приемлива среда на труд и опазване на здравето на населението в синхрон с опазване и използване на потенциала на природните дадености и ще създава благоприятни условия за привличане на чужди инвестиции и разкриване на нови работни места. В част от населените места - селата Крушари, Абрит, Коритен, Лозенец и Полковник Дяково, проектът предвижда предимно производствени зони, с които се осигуряват устройствени условия за реализация на инвестиционни инициативи, свързани с изграждането на малки и средни предприятия, за обекти на логистиката и на епизодичното, периодичното и ежедневното обслужване.

➤ С цел стимулиране на икономиката са заложени и устройствени зони СМФ, защото там могат да се разполагат сгради от разнообразен тип, включително за обслужване и складова дейност. Този тип много функционални зони са особено благоприятни за нормалното функциониране на общинския център, както и второстепенни населени места, където има развитие на селскостопански и други дейности - с. Крушари, с. Телериг и с. Поручик Кърджиево.

➤ Голяма част от имотите в горните устройствени зони са част от бившите селскостопански дворове към населените места, със съответната инфраструктура и застрояване.

➤ Планът предвижда минимално разширение на строителните граници на част от населените места в общината за нуждите на обитаване - селата Коритен, Телериг и Крушари. При тяхното проектиране са взети в предвид разположението на съществуващите бивши селскостопански дворове и разположението на новите предимно производствени. На този етап не се очаква тези предвиждания за промишлените зони в проекта за ОУП да доведат до неблагоприятно въздействие по отношение на здравето на населението в община Крушари. При конкретното проектиране на бъдещи намерения в тези зони е необходимо да се оценят евентуалните здравни въздействия и се предвидят съответните мерки.

➤ Анализирания нива на атмосферните замърсители за прогнозния период са основание да се твърди, че в общината няма големи замърсители на атмосферния въздух. Реализацията на ОУП не е свързана с появата на нови значителни източници на емисии в атмосферния въздух, които да окажат отрицателно въздействие върху качеството на въздуха в община Крушари.

➤ При реализиране на проекта ОУП на Община Крушари не се очаква да настъпят съществени промени в хидроложки и хидрогеоложки условия. В проекта няма заложени предпоставки за възникването на наднормени вибрации, йонизиращи и електромагнитни излъчвания, отразяващи се неблагоприятно върху околната среда и здравето на жителите на общината.

➤ С проекта за ОУП на община Крушари, успешно от хигиенни позиции се определят рамките за бъдещото планиране и управлението на устройствения процес. Поставени са изискванията към последващите подробни устройствени планове (ПУП) със съответните план схеми, определено е устройството на различните видове територии в съответствие със здравно-профилактичните изисквания. Предвидени са необходимите мерки за гарантиране и в бъдеще на здравословни условия за живот, като всички дейности и обекти в плана не създават условия за повишаване на здравния риск за населението.

➤ От комунално-хигиенни позиции може да се обобщи, че проекта на ОУП на община Крушари не съдържа предвиждания, които могат да доведат до негативни ефекти за здравето на населението в общината. В проекта на ОУП се регламентира съвременна териториална планова основа за дългосрочно устойчиво и екологосъобразно устройствено развитие, в съответствие с приетите стратегически документи за регионално развитие и със специфичните за общината природни, културно-исторически, туристически и други дадености.



➤ Предвид на това, че с ОУП се определят единствено преобладаващото предназначение и начина на устройство на отделните структурни части на териториите, конкретното предназначение и начина на устройство на отделните поземлени имоти в обхвата на ОУП се определя от подробни устройствени планове, при последващо проектиране при спазване на нормативната уредба, и по -специално на ЗУТ и Наредба № 7 от 22 декември 2003г. за правила и нормативи за устройство на отделните видове територии и устройствени зони, както и изискванията на нормативната уредба по околна среда, с новите устройствени зони не се очаква натоварване на средата и кумулативни въздействия, които да доведат до отрицателно въздействие върху околната среда и човешкото здраве в Община Крушари.

19. Със свое Решение от 19.10.2023г. Експертният екологичен съвет при РИОСВ-Варна, предложи да се съгласува Общия устройствен план на община Крушари,

**и при следните мерки и условия:**

***1. Мерки за предотвратяване, намаляване или възможно най-пълно отстраняване на предполагаемите неблагоприятни последствия от осъществяването на ОУП на община Крушари върху околната среда:***

***А. Общи:***

1. Бъдещи инвестиционни предложения, планове, програми и проекти в обхвата на ОУП, за които се изисква провеждането на процедура по ОВОС/ЕО (по реда на глава шеста от ЗООС) и оценка за съвместимостта с предмета и целите на опазване на защитени зони (по реда на чл. 31 от ЗБР), да се одобряват/разрешават само въз основа на влязъл в сила акт, издаден от компетентния орган по околна среда при съобразяване с препоръките от извършените оценки.

2. Да се вземат предвид разпоредбите на чл. 166, ал. 1, т. 6 във връзка с чл. 46, ал. 3 от Закона за гражданското въздухоплаване (ЗГВ), като измененията на устройствените планове, както и инвестиционните проекти, включващи терени за изграждане на обекти в района на летищата и тяхната околност в обхвата на нормативно определените сервитутни зони и зоните на влияние на летища, както и на въздушните трасета във връзка с осигуряване на сигурността и безопасността на въздухоплаването, да бъдат предварително съгласувани с ГД ГВА.

***Б. Мерки и условия за отразяване в окончателния проект за ОУП на община Крушари:***

1. В окончателния проект за ОУП на община Крушари, да бъдат редуцирани и отпаднат частите от УЗ 1/Смф1 засягащи типове природни местообитания 6110\* и 6210, както следва:

- за тип природно местообитание 6110\* в обхвата на ПИ 57858.0.28, 57858.0.50, 57858.0.52, 57858.111.155, 57858.111.156, 57858.111.157 и 57858.111.158, землище на с. П. Кърджиево, община Крушари, в границите на полигон, описан с координатни точки /система EPSG: 32635 - WGS 84/ UTM zone 35N/, посочени в т. 9 от Таблица 96. Сметчаващи мерки при реализиране на плана , част 6. „Предложения за сметчаващи или възстановителни мерки, предвидени за предотвратяване, намаляване и възможно отстраняване на неблагоприятните въздействия от осъществяване на проекта за ОУП на община Крушари върху ЗЗ“ от ДОСВ, получил положителна оценка с писмо изх. № 08-01-3096/A12/12.11.2020 г. на РИОСВ-Варна;

- за тип природно местообитание 6210 в обхвата ПИ 57858.0.79, 57858.0.50, 57858.110.502, землище на с. П. Кърджиево, община Крушари, в полигон, описан с координатни точки /система EPSG:32635 - WGS 84/ UTM zone 35N /, посочени в т. 9 от Таблица 96. Сметчаващи мерки при реализиране на плана , част 6. „Предложения за сметчаващи или възстановителни мерки, предвидени за предотвратяване, намаляване и възможно отстраняване на неблагоприятните въздействия от осъществяване на

проекта за ОУП на община Крушари върху 33“ от ДОСВ, получил положителна оценка с писмо изх. № 08-01-3096/A12/12.11.2020 г. на РИОСВ-Варна.

2. В окончателният проект за ОУП на община Крушари, да се предвиди запазване съществуващата растителност, и териториите които не са застроени в границите на УЗ Сср в землището на с. Александрия /в която е изграден и съществува Манастир „Св. Пророк Илия“, в обхвата на ПИ 00268.43.1 при координати /система EPSG:32635 - WGS 84 /UTM zone 35N/, посочени в т. 10 от Таблица 96. *Смекчаващи мерки при реализиране на плана , част 6. „Предложения за смекчаващи или възстановителни мерки, предвидени за предотвратяване, намаляване и възможно отстраняване на неблагоприятните въздействия от осъществяване на проекта за ОУП на община Крушари върху 33“ от ДОСВ, получил положителна оценка с писмо изх. № 08-01-3096/A12/12.11.2020г. на РИОСВ-Варна.*

3. С цел опазване на типове природни местообитания 3140 и 62C0, да се запази съществуващата растителност и застрояване на крайбрежните участъци в УЗ 1/Сср1 в землището на с. Абрит /обхващаща района на язовир Залпада/, в обхвата на ПИ 00031.53.3. Участъците със съществуваща растителност са съответно с координати /система EPSG:32635 - WGS 84/UTM zone 35N/, посочени в т. 11 от Таблица 96. *Смекчаващи мерки при реализиране на плана, част 6. „Предложения за смекчаващи или възстановителни мерки, предвидени за предотвратяване, намаляване и възможно отстраняване на неблагоприятните въздействия от осъществяване на проекта за ОУП на община Крушари върху 33“ от ДОСВ, получил положителна оценка с писмо изх. № 08-01-3096/A12/12.11.2020 г. на РИОСВ-Варна.*

4. С цел предотвратяване унищожаването на естествени местообитания да се промени устройствена зона 2/Жм1, землище с. Коритен, община Крушари, в съответствие със следните координатни точки /система EPSG:32635 - WGS 84/ UTM zone 35N/ в обхвата на ПИ 38618.204.501 и ПИ 38618.204.503, посочени в т. 12 от Таблица 96. *Смекчаващи мерки при реализиране на плана, част 6. „Предложения за смекчаващи или възстановителни мерки, предвидени за предотвратяване, намаляване и възможно отстраняване на неблагоприятните въздействия от осъществяване на проекта за ОУП на община Крушари върху 33“ от ДОСВ, получил положителна оценка с писмо изх. № 08-01-3096/A12/12.11.2020 г. на РИОСВ-Варна.*

5. С цел предотвратяване унищожаването на естествени местообитания в окончателният проект за ОУП на община Крушари да отпаднат:

- ПИ 38618.0.72 от устройствена зона 1/Пп1, землище с. Коритен, община Крушари;
- ПИ 38618.204.65 и ПИ 38618.204.64 от УЗ 2/Жм1, землище с. Коритен.

6. В окончателния проект за ОУП на община Крушари да бъде редуцирана и да отпадне устройствена зона 1/Жм1 в землището на с. Телериг, община Крушари, в най-северозападната ѝ част, включваща ПИ от 72196.105.114 до 72196.105.135 вкл., с обща площ на имотите 1.280 ha.

7. Реализирането на дейностите и на отделните обекти и предвиждания в УЗ, заложи в проекта за ОУП, в границитена 33 BG0000107 „Суха река“, да стартират извън периода 15 март – 15 юни.

8. Озеленяването, съгласно предвижданията на проекта за ОУП, да се извършва само с характерна за района дървесна и храстова растителност, без използване на чужди и инвазивни видове.

9. При разкриване на нови и/или разширение на съществуващи гробищни паркове в населени места на общината, да се включат превантивни мерки, свързани с изготвяне или възлагане изготвянето на хидрогеоложко проучване на нивото на подпочвените води на новите терени, като се спазват изискванията на Наредба № 2/21.04.2011г. за здравните изисквания към гробищните паркове (гробища) и погребването и пренасянето на покойници;

10. При одобряване на терени за разкриване на животновъдни ферми или увеличаване на техния капацитет, да се включат превантивни мерки, въз основа на извършена оценка

на риска за човешкото здраве за всяко конкретно инвестиционно предложение, предвид отстоянието до регулацията на съответното населено място и/или конкретен защитаван обект.

11. В района на община Крушари е разположено летище Крушари с кодов номер 1 съгласно Раздел II, чл. 2 (4) от „Наредба 14 за летищата и летищното осигуряване“.

От страна на ГД ГВА се прилага последователно политика за съхраняване на съществуващата летищна инфраструктура, така че да може в бъдеще да се използва по предназначение в случай на заявен инвеститорски интерес и наличие на икономически обоснована ефективност в съответния регион. Предвид това е необходимо да се запази статутът на имота - за летище. Предвиденото застрояване в района следва да се съобрази със статута на имота.

12. На територията на община Крушари се намират летателни площадки, които в миналото са използвани и е възможно да бъдат използвани и за в бъдеще при извършване на агрохимична обработка на селскостопански масиви, а именно:

12.1 При с. Абрит - намираща се на около 11 700м и азимут 205° от центъра на с. Крушари;

12.2 При с. Телериг - намираща се на около 8 700м и азимут 128° от центъра на с. Крушари;

12.3 При с. Огняново - намираща се на около 10 000м и азимут 143° от центъра на с. Крушари.

Всички инвестиционни инициативи, свързани с изграждане на обекти (сгради и съоръжения, водоеми, сметища, надземни силнотокрови линии, карьерни ями и други подобни обекти) в района на летищата и тяхната околност в обхвата на нормативно определените сервитутни зони и зоните на влияние, подлежат на съгласуване от ГД ГВА на основание чл. 166, ал. 1, т. 6 от *Закона за гражданското въздухоплаване (ЗГВ)*.

13. Всички инвестиционни намерения в близост до електропроводи високо напрежение да се съгласуват с ЕСО ЕАД.

#### ***В. Мерки и условия за съобразяване и изпълнение при прилагането на ОУП на община Крушари:***

1. При инвестиционното проектиране да се стимулира ползването на възобновяеми източници на енергия, вкл. с усвояване на покривни пространства.

2. Да се отрази трасето на съществуващ електропровод 20 kV с извод „Крушари“ на компресорна станция „Кардам“, собственост на „Булгартрансгаз“ ЕАД.

3. Да се вземат предвид и приложимите мерки от Екологичната оценка (ЕО) в ПУРБ 2016-2021г. в Дунавски район, които трябва да се прилагат при осъществяване на инвестиционни проекти произтичащи от ОУП на Община Крушари.

4. Да се поддържат пътните настилки и откритите площи в населените места през сухите месеци с цел недопускане на вторичен пренос на прах.

5. При извънредни ситуации (земетресения, замърсяване при аварийно разливане на нефтопродукти и други опасни вещества и материали) да се предприемат действия за намаляване и ликвидиране на отрицателните последици, регламентирани в действащите законови и нормативни документи и да се сигнализират незабавно службите, пряко ангажирани в борбата с бедствия и аварии.

6. Да се спазват приложимите мерки, заложи в действащите ПУРБ и ПУРН в Дунавски район на басейново управление, включително и мерките от екологичната оценка на плановете за управление. За предотвратяване, намаляване и възможно най-пълно отстраняване на предполагаемите неблагоприятни последици от наводнения, предвижданията на ОУП да бъдат съобразени с анализирания и моделиран обхват при сценарий на вероятност на 20-годишната вълна.

7. Реализацията на проекти и намерения, които предвиждат ползване и/или водовземане от повърхностни и подземни води, произтичащи от прилагането на ОУП да бъдат съгласувани за допустимост спрямо екологичните цели и плановете мерки за

постигане добро състояние на водите в ПУРБ, както и спрямо целите на управлението на риска от наводнения и предвидените мерки в ПУРН за съответния период на действие.

8. Осъществяването на дейности в границите на санитарно-охранителни зони, следва да са съобразени с режима на експлоатация в зоните, регламентирани в приложенията към Наредба № 3/16.10.2000г. за условията и реда за проучване, проектиране, утвърждаване, и експлоатация на санитарно-охранителните зони около водоизточниците и съоръженията за питейно-битово водоснабдяване и около водоизточниците на минерални води, използвани за лечебни, профилактични, питейни и хигиенни нужди.

9. При прилагане на мерките, свързани със строителство, да не се допуска замърсяването на речните легла със строителни материали и гориво-смазочни материали от строителната техника.

10. Превантивни мерки по опазването на целостта на ветрозащитните пояси, като част от програмата срещу опустяването на почвите, поради факта, че почвите в Добруджа са натоварени с ветрови ерозионни процеси, довеждащи до загуба на повърхностен плодороден слой.

11. Да се спазват изискванията на Закона за управление на отпадъците и подзаконовите нормативни актове по прилагането му.

12. За изграждане на нови предприятия/съоръжения с висок или нисък рисков потенциал да се проведат необходимите процедури по реда на глава шеста и глава седма, раздел 1, от ЗООС.

## **II. Мерки за наблюдение и контрол при прилагането на ОУП на Крушари:**

1. Кметът на община Крушари да осъществява цялостен контрол по прилагането и изпълнението на плана, вкл. при последващо устройствено и инвестиционно проектиране;

2. В срок до 14 дни преди окончателното приемане или одобряване на плана възложителят да изпрати в РИОСВ – Варна, обобщена справка с анализ, съобразен с изискванията на чл. 29 от Наредбата за ЕО.

3. За всяка календарна година, но не по-късно от 31 март, възложителят на плана да представя в РИОСВ – Варна, доклад по наблюдението и контрола по прилагането на плана, включително на мерките за предотвратяване, намаляване или възможно най-пълно отстраняване на предполагаемите неблагоприятни последствия от осъществяването на плана върху околната среда и човешкото здраве, включени в настоящото становище.

4. Докладът по предходната точка 3 да се включва в ежегодните доклади за изпълнение на ОУП по реда на чл. 127, ал. 9 от ЗУТ.

5. При наблюдението и контрола на въздействията върху околната среда да се отчитат следните мерки:

№	Мярка по наблюдение или контрол	Срок	Индикатори	Периодичност на отчитане	Изпълнение
<i>Компонент "Атмосферен въздух"</i>					
1	Контрол на замърсителите на атмосферния въздух.	Периодичен	Измерени стойности на замърсителите	Ежегодно	РИОСВ-Варна
2	Спазване на нормите за концентрации на замърсители в атмосферния въздух, като се намаляват	Постоянен	Брой регистрирани превишения на нормите	Ежегодно	Община Крушари и РИОСВ

	емисиите от транспорта и битовия сектор, чрез подобряване състоянието на пътната мрежа и газифициране на района.				
3	Ограничаване на емисиите от прах и вредни вещества изпускани във въздуха по време на строителни дейности.	Постоянен	Брой отклонения от нормите	Ежегодно	Община Крушари и РИОСВ - Варна
<i>Компонент "Води"</i>					
1	Мониторинг на качеството на повърхностните водни тела на територията на Община Крушари	Периодичен	Физико-химични показатели и специфични замърсители оценени по избраните класификационни системи, описани в Наредба Н-4 от 14.09.2012г. за характеризирание на повърхностните води	Ежегоден	БД, РИОСВ
2	Изследване качеството на подземните води за питейно-битово водоснабдяване	Периодичен	Физико-химични показатели по разрешителни за водоземане и Наредба № 9/16.03.2001 г. за качеството на водата, педназначена за питейно-битови цели - бр. отклонения	По график	РЗИ, ВиК, общината, тит уляри на разрешителни за водоземане
3	Контрол на водните нива и количеството на използваната вода от водопроводната мрежа на урбанизираните територии и собствени водоизточници	Периодичен	Промени на водни нива на кладенци и дебит на ползваната вода	По график	БД, ВиК, общината, титуляри на разрешителни за водоземане
4	Подмяна и доизграждане на водопроводната мрежа	Постоянен	Изградена и реконструирана водопроводна мрежа - км	Ежегодно	Община, ВиК

5	Проектиране и изграждане на канализационни мрежи на населените места	Постоянен	Дължина на реконструирана и нова канализационна мрежа - км	Ежегодно	Община, ВиК
6	Проектиране и изграждане на подходящи пречиствателни съоръжения за третиране на отпадъчните води	Постоянен	Изградени ПСОВ - бр.	Ежегодно	Община, ВиК
7	Мониторинг на точковите източници на замърсяване	Постоянен	Физико-химични показатели по разрешителни за заустване на отпадъчни води	Ежегодно	ВИК, РИОСВ
8	Наблюдение на местата с най-голям риск от ерозия и набелязване на конкретни залесителни мероприятия	Периодичен	Използваните за озеленяване растителни видове	По график	Община Крушари, Общинска служба по земеделие Крушари, РДГ Варна
<i>Компонент "Почви"</i>					
1	Осигуряване на зелена система в новите урбанизирани територии и залесяване в крайпътните ивици и при изграждане на новата пътна инфраструктура; Създаване на дървесна и тревна растителност в разширените урбанизирани територии; Поддържане на дървесната и тревна растителност, формираща защитните растителни ивици край пътищата.	Периодичен	Показатели за развитието на растителността	По график	Община Крушари, Областно пътно управление Добрич
2	Оперативен контрол над дейностите по рекултивация на нарушени терени	Постоянен	1) Наличие на нови нарушени терени (брой/площ/характер на регистрираните нарушения) 2) Рекултивирани обекти (брой на обектите и обхват на	Ежегодно	Община Крушари със съдействието на РИОСВ - Варна

			рекултивационни дейности)		
<b>ЗЕМНИ НЕДРА</b>					
1	Качествено изпълнение на строителните работи	Постоянен	Съответствие с инвестиционните проекти	Период на строителство	Инвеститор и строителен надзор
2	Оперативен контрол за спазване на изискванията за извършване на инженерно-геоложки проучвания в етапа на инвестиционно проектиране	Постоянен / В периода на фазата на проектиране, Строителство и експлоатация	Справка на одобрените инвестиционни проекти и наличието на инженерно-геоложки проучвания	Ежегодно	Община Крушари
<b>Фактор "Отпадъци"</b>					
1	Контрол за нерегламентирано депониране на отпадъци	Периодично	Площ заета с нерегламентирано депонирани отпадъци	Ежегодно	Община, РИОСВ
2	-Мониторинг на околната среда на площадки за временно съхранение на отпадъци. -Мониторинг на територията на общината относно събирането и извозването на генерираните отпадъци. -Мониторинг за поява на нови нерегламентирани (незаконни) сметища. -Мониторинг на строителните обекти с оглед третирането/обезвреждането на строителните и опасните отпадъци, които ще се генерират по време на строителството	Периодично	Общо количество на генерирани отпадъци годишно; Количество отпадъци по видове, генерирани годишно; Общо количество на третирани отпадъци годишно; Количество отпадъци по видове, третирани годишно; Площ на засегнати територии от премахнати незаконни сметища	Ежегодно	Община Крушари
<b>ОПАСНИ ВЕЩЕСТВА</b>					
1	Контрол при: - разполагане на нови предприятия/ съоръжения с нисък или висок рисков потенциал; - планиране на	Постоянен	Брой и вид на предвидените обекти Брой издадени разрешения по реда на ЗУТ	Ежегодно	РИОСВ - Варна, община Крушари

	нови строежи, включително изграждане на транспортни пътища, жилищни райони, обекти с обществено предназначение в близост до обекти съхраняващи опасни вещества по приложение № 3 на ЗООС; - издаване на разрешения за строеж по реда на ЗУТ на предприятия/ съоръжения, класифицирани с нисък или висок рисков потенциал.				
<i>Други - КУЛТУРНО НАСЛЕДСТВО</i>					
1	Опазване на културно-историческото наследство	Периодично	Брой засегнати и нарушени културни ценности спрямо общия брой културни ценности на територията на Община Крушари	Ежегодно	Община Крушари, Регионален исторически музей-Добрич
<b>БИОЛОГИЧНО РАЗНООБРАЗИЕ, ЗАЩИТЕНИ ТЕРИТОРИИ</b>					
1	При озеленяването да се използват местни растителни видове, и да се избягва употребата на инвазивни и чуждоземни растителни видове и на територията на Община Крушари Спазване режимите и дейностите заложи в Планове за управление за териториите, които са със специфичен	Постоянен / В периода на фазата на: Проектиране, Строителство и експлоатация Постоянен / В периода на фазата на: Проектиране, Строителство и експлоатация	Предотвратяване вноса на нетипични за геоботаническия район видове и запазване характера на местната растителност. Превантивен и оперативен контрол за спазване режимите и дейностите заложи в Планове за управление за териториите, които са със специфичен статут (защитени територии съгласно ЗЗТ,	Ежегодно	Община Крушари, Възложители Община Крушари със съдействие на РИОСВ - Варна, НИИКН



	статут (защитени територии съгласно ЗЗТ, ЗБР и Закон за културното наследство) в границите на Общината, в съседство, на които ще се извършват строителни дейности.		ЗКН) в границите на Общината, в съседство, на които ще се извършват строителни дейности		
<i>Фактор „шум</i>					
1	Да се прилагат мерките (действия) за подобряване на акустичната обстановка в краткосрочна, средносрочна и дългосрочна перспектива.	Постоянен	Доклад по контрол и наблюдение, и изпълнение на мерките	Ежегодно	Община Крушари

*Настоящото становище не отменя задълженията на възложителя за изпълнение на изискванията на ЗООС и други специални закони и подзаконовни нормативни актове и не може да служи като основание за отпадане на отговорността съгласно действащата нормативна уредба.*

*При промяна на настоящия план, на възложителя или на някои от обстоятелствата, при които е било издадено настоящето становище, възложителят/новият възложител трябва да уведоми РИОСВ-Варна, до 14 дни след настъпване на измененията.*

*На основание чл. 88, ал. 6 от ЗООС становището губи правно действие, ако в срок 5 години от влизането му в сила не е одобрен плана.*

*Заинтересованите лица могат да обжалват становището по реда на Административнопроцесуалния кодекс чрез директора на РИОСВ-Варна, пред Министъра на ОСВ и Административния съд – Добрич, в 14-дневен срок от съобщаването му.*

Дата:.....20.10.2023.....

Заличено обстоятелство на основание  
ЗЗЛД

**ЕРДЖАН СЕБАЙГИН**

Директор на РИОСВ – Варна

