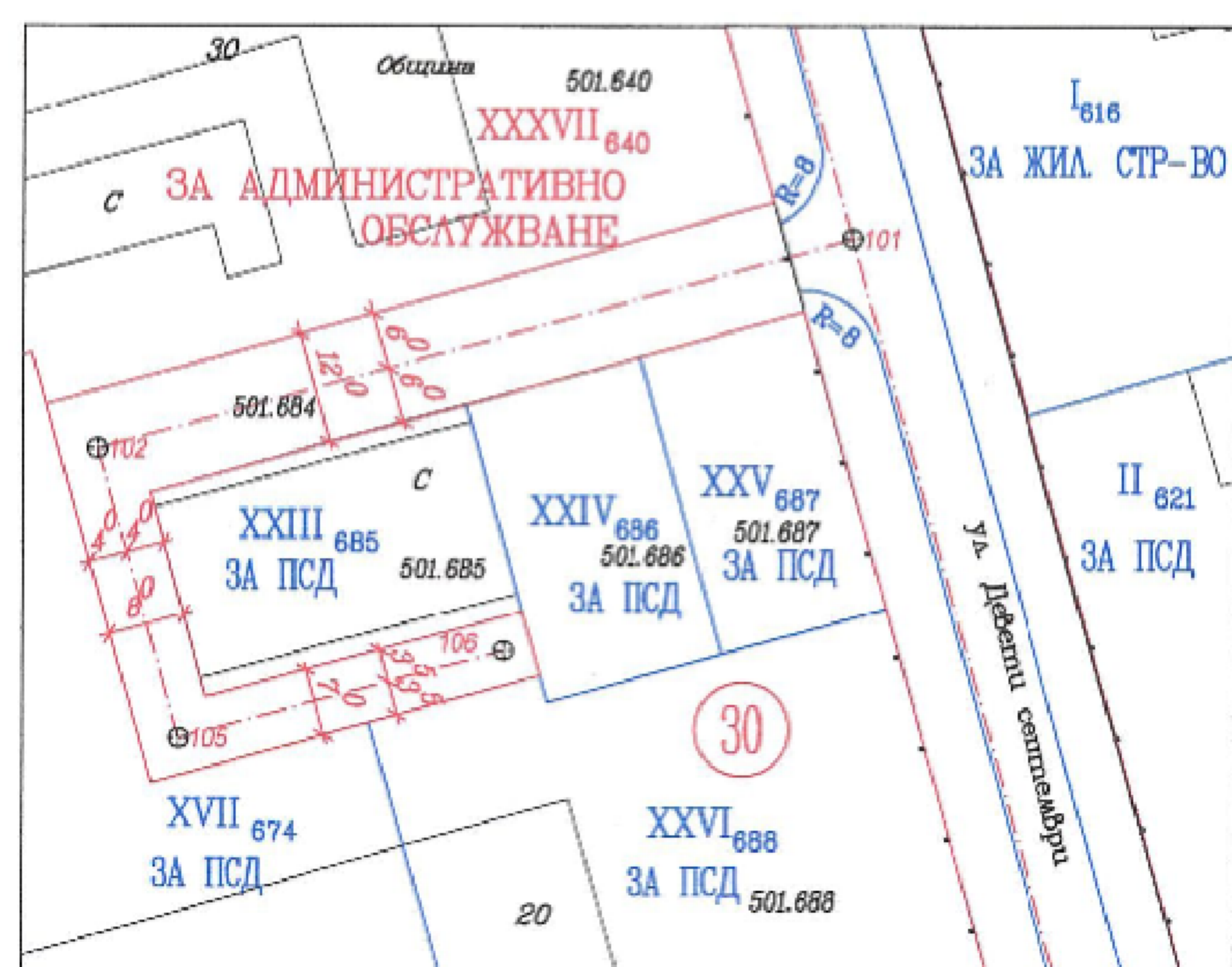
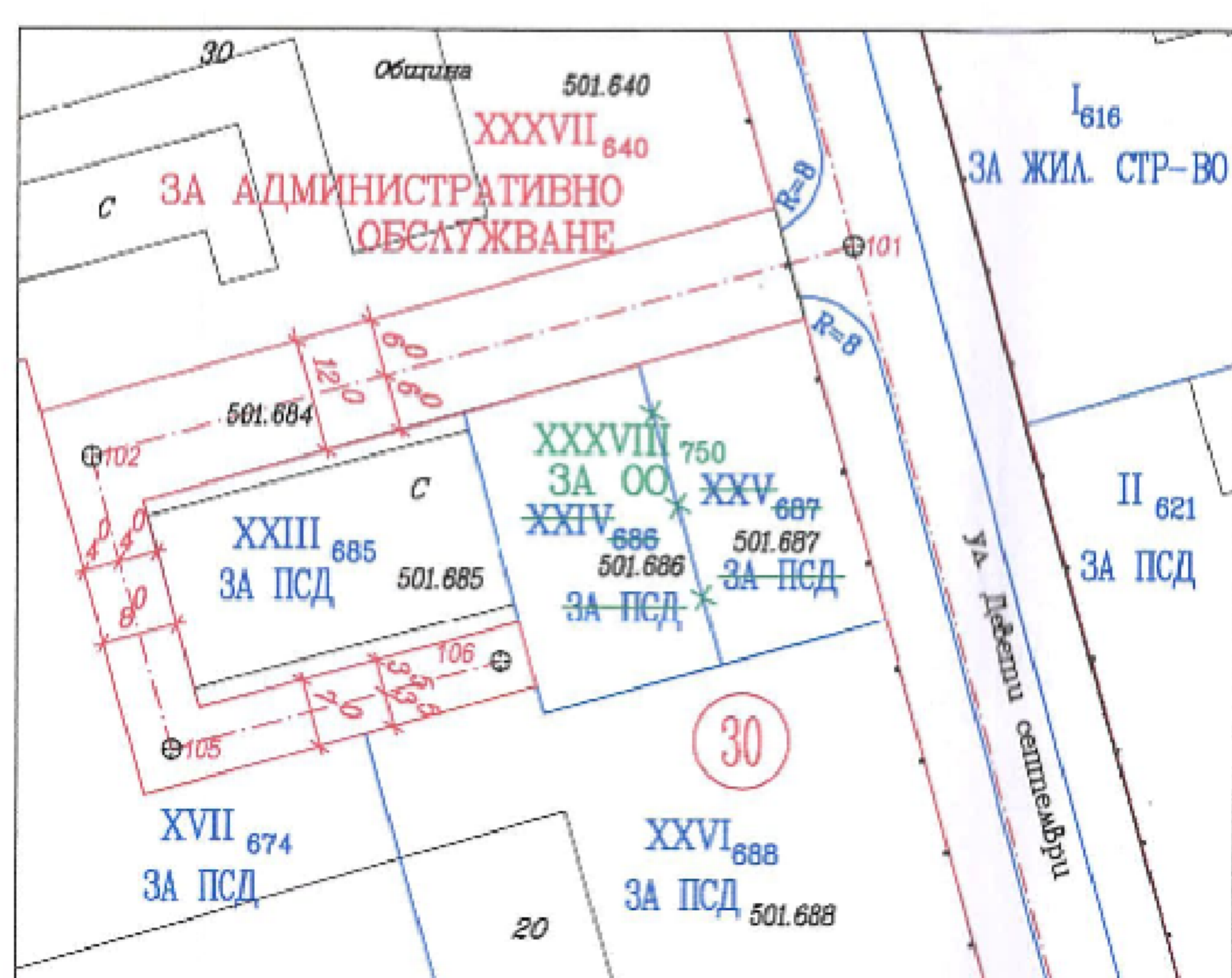


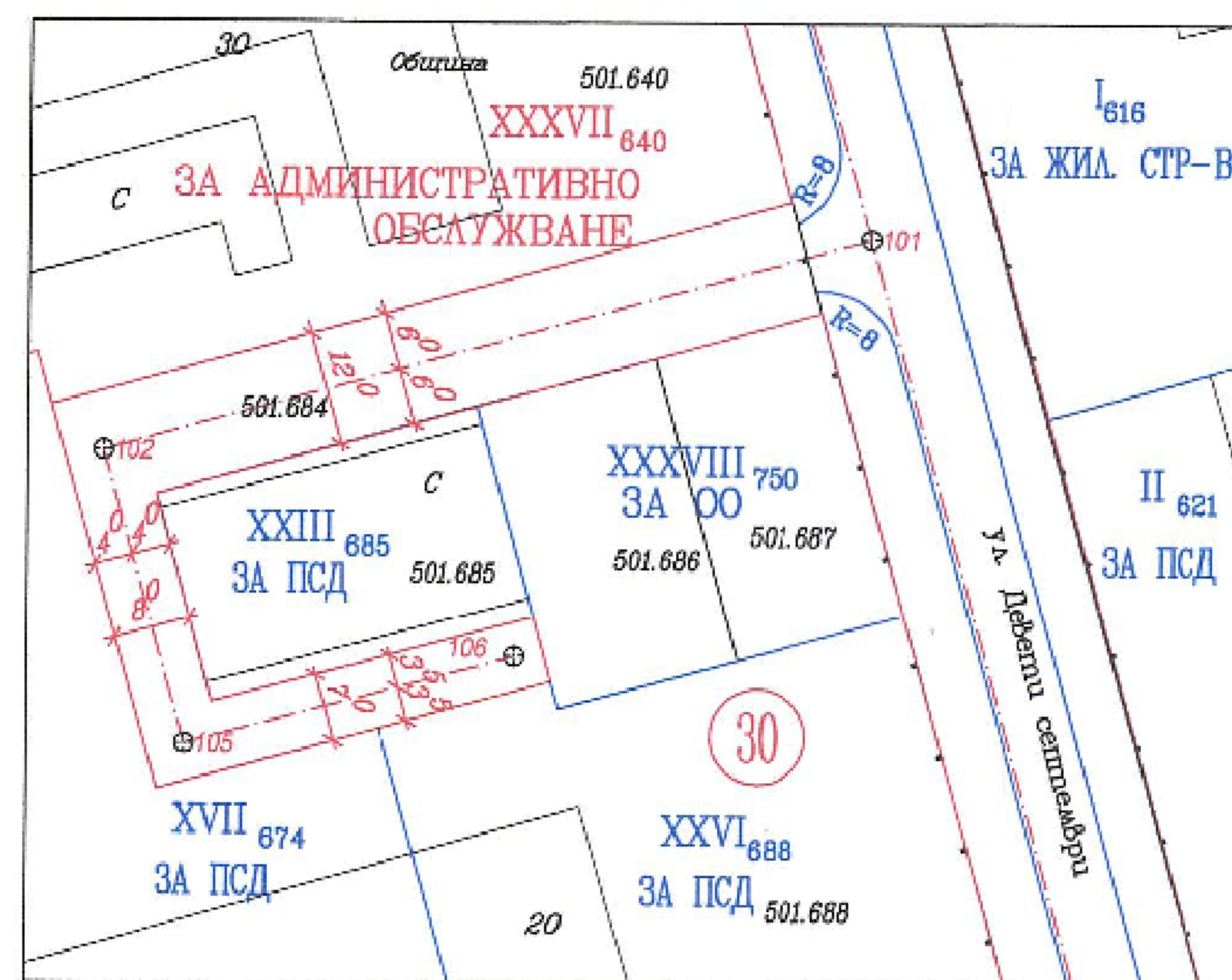
ИЗВАДКА ОТ КК И ОТ ДЕЙСТВИЯ ПУП-ПРЗ НА УПИ XXIV-686 И XXV-687, КВ. 30, С. КРУШАРИ, ОБЩ. КРУШАРИ



ИЗМЕНЕНИЕ НА ДЕЙСТВИЯ ПУП-ПРЗ НА УПИ XXIV-686 И XXV-687, КВ. 30, С. КРУШАРИ, ОБЩ. КРУШАРИ



ПУП- ПЛАН ЗА РЕГУЛАЦИЯ НА УПИ XXXVIII-750, КВ. 30, С. КРУШАРИ, ОБЩ. КРУШАРИ



ПУП- ПЛАН ЗА ЗАСТРОЯВАНЕ НА УПИ XXXVIII-750, КВ. 30, С. КРУШАРИ, ОБЩ. КРУШАРИ



ОДОБРЯВАМ СЪС ЗАПОВЕД No.....

КМЕТ:

(И. Мюстеджеб)

ПРЕДЛОЖИ,
ГЛ. АРХИТЕКТ:

(арх. Н. Амри-Ганева)

№ на картата	Име на територията	Историческа зона	Областност (височина в м)	Гидрометеорологични параметри			Начин на устройство	Площ, кв. м
				декартова	максимална	вължност на разпространение		
30	XXXVIII-750	не общ. обслужване	(10)	вължност: 100-200	максимална: <70%	вължност на разпространение: <2,0	минимална: 30%	1221

ОБЕКТ	Изменение на ПУП-ПР на УПИ XXIV-686 и XXV-687, кв. 30, и ПУП-ПЗ на новообразуван УПИ по плана на с. Крушари, общ. Крушари
ВЪЗЛОЖИТЕЛ	Община Крушари
ПРОЕКТАНТ	инж. П. Късов
	арх. К. Жецов
ДАТА:	2020 г.
МАЩАБ:	1:1000
ФАЗА:	ОП