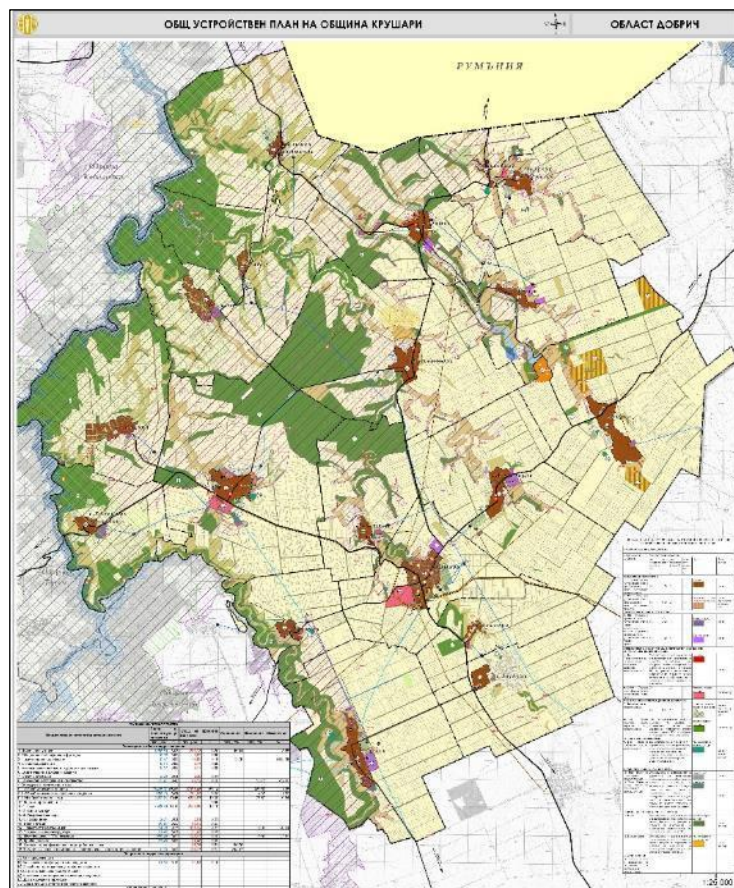


ДОКЛАД

за оценка степента на въздействие на план/програма:
**„Общ устройствен план на
Община Крушари“**
върху предмета и целите на
на защитена зона по Директивата за Птиците 2009/147/ЕИО:
BG0002048 „Суха река“
и защитена зона по Директивата за местообитанията 92/43/ЕИО:
BG0000107 „Суха река“



(Съгласно Наредбата за условията и реда за извършване на оценка за съвместимостта на планове, програми, проекти и инвестиционни предложения с предмета и целите на опазване на защитените зони в сила от 11.09.2007 г. Приета с ПМС № 201 31.08.2007 г. ДВ бр. 73 от 11.09.2007 г., изм. и доп., бр. 81 от 15.10.2010 г., в сила от 15.10.2010 г., бр. 3 от 11. 01.2011 г., изм. и доп. ДВ. бр. 94 от 30 Ноември 2012 г. изм. и доп. ДВ. бр.3 от 5 Януари 2018г.)

Октомври, 2020 г.

Възложител: Община Крушари

Данни за възложителя:

Възложител: **ОБЩИНА КРУШАРИ**

Адрес за кореспонденция: **с. Крушари, п.к. 9410,
ул. „Девети септември” № 3 "а"**

Телефон, факс: **тел.: 359 5771 2024, факс: 359 577121 36**

e-mail: **krushari@dobrich.net**

dobri.stefanov@krushari.bg

Лице за контакти: **Добри Стефанов - Кмет на Община
Крушари**

СЪДЪРЖАНИЕ

1. АНОТАЦИЯ НА ПЛАН/ПРОГРАМА: „ОБЩ УСТРОЙСТВЕН ПЛАН НА ОБЩИНА КРУШАРИ“.....	9
1.1. Зониране и устройствени режими съгласно проекта за ОУП на община Крушари	11
1.1.1. Баланс на територията съгласно предвиданията на проекта за ОУП на община Крушари	13
2. ОПИСАНИЕ НА ХАРАКТЕРИСТИКИТЕ НА ДРУГИ ПЛАНОВЕ, ПРОГРАМИ И ПРОЕКТИ/ИНВЕСТИЦИОННИ ПРЕДЛОЖЕНИЯ, СЪЩЕСТВУВАЩИ И/ИЛИ В ПРОЦЕС НА РАЗРАБОТВАНЕ ИЛИ ОДОБРЯВАНЕ, КОИТО В СЪЧЕТАНИЕ С ОЦЕНЯВАНИЯ ПЛАН МОГАТ ДА ОКАЖАТ НЕБЛАГОПРИЯТНО ВЪЗДЕЙСТВИЕ ВЪРХУ ЗАЩИТЕНИТЕ ЗОНИ.....	14
3. ОПИСАНИЕ НА ЕЛЕМЕНТИТЕ НА ОБЩ УСТРОЙСТВЕН ПЛАН НА ОБЩИНА КРУШАРИ, КОИТО САМОСТОЯТЕЛНО ИЛИ В КОМБИНАЦИЯ С ДРУГИ ПЛАНОВЕ, ПРОГРАМИ И ПРОЕКТИ/ИНВЕСТИЦИОННИ ПРЕДЛОЖЕНИЯ БИХА МОГЛИ ДА ОКАЖАТ ЗНАЧИТЕЛНО ВЪЗДЕЙСТВИЕ ВЪРХУ ЗАЩИТЕНИТЕ ЗОНИ ИЛИ ТЕХНИТЕ ЕЛЕМЕНТИ	35
4. ОПИСАНИЕ НА ЗАЩИТЕНИТЕ ЗОНИ, МЕСТООБИТАНИЯТА, ВИДОВЕТЕ И ЦЕЛИТЕ НА УПРАВЛЕНИЕ НА НАЦИОНАЛНО И МЕЖДУНАРОДНО НИВО И ТЯХНОТО ОТРАЗЯВАНЕ (ОТЧИТАНЕ) ПРИ ИЗГОТВЯНЕТО НА ПЛАН, ПРОГРАМА И ПРОЕКТ/ИНВЕСТИЦИОННО ПРЕДЛОЖЕНИЕ.....	64
4.1. Защитена зона „Суха река” BG0002048 по Директива 2009/147/ЕИО за опазване на дивите птици.....	67
4.1.1. Целеви животински видове, предмет на опазване в защитената зона	69
4.2. Защитена зона „Суха река” BG0000107 по Директива 92/43/ЕИО за опазване на дивите птици ..	70
4.2.1. Природни типове местообитания предмет на опазване в защитената зона.....	71
4.2.2. Целеви животински видове, предмет на опазване в защитената зона	72
5. ОПИСАНИЕ И АНАЛИЗ НА СТЕПЕНТА НА ВЪЗДЕЙСТВИЕ НА ОБЩИЯ	74
УСТРОЙСТВЕН ПЛАН НА ОБЩИНА КРУШАРИ ВЪРХУ ПРЕДМЕТА И ЦЕЛИТЕ НА ОПАЗВАНЕ НА ЗАЩИТЕНИТЕ ЗОНИ.....	74
5.1. Описание и анализ на въздействието на планове, програми и проекти/-инвестиционни предложения върху типовете природни местообитания предмет на опазване в защитените зони по Директивата за местообитанията BG0000107 „Суха река“	76
5.1.1. Защитена зона BG0000107 „Суха река” по Директива 92/43/ЕИО за опазване на природните местообитания.....	79
5.1.1.1. Очаквани въздействия върху природните типове местообитания предмет на опазване от реализацията на плана.....	79
5.1.1.2.Описание и анализ на въздействието на плана върху растителните видове, предмет на опазване.....	127
5.1.1.3.Описание и анализ на въздействието на плана върху животински видове, предмет на опазване.....	130
5.1.1.4. Въздействия върху видовете бозайници, предмет на опазване в защитената зона	131
5.1.1.5. Въздействия върху видовете земноводни, предмет на опазване в защитена зона BG 0000107 „Суха река”.....	216
5.1.1.6. Въздействия върху видовете влечуги, предмет на опазване в защитена зона BG 0000107 „Суха река”.....	223
5.1.1.7.Въздействия върху клас риби предмет на опазване в 33 BG0000107 „Суха река“.....	238
5.1.1.8. Въздействия върху Безгръбначни, предмет на опазване в 33 BG0000107 „Суха река“	238
5.1.2. Защитена зона BG0002048 „Суха река” по Директивата за опазване на дивите птици	262
5.1.2.1. Описание и анализ на въздействието от реализирането на плана върху видовете птици, предмет на опазване в BG0002048 „Суха река”	262
5.2. Описание и анализ на въздействието на ОУП върху целостта на защитените зони с оглед на тяхната структура, функции и природозащитни цели (загуба на местообитания, фрагментация, обезпокояване на видове, нарушаване на видовия състав, химически, хидроложки и геоложки промени и др.)	312
5.2.1. Защитена зона BG0000107 „Суха река” по Директивата за природните местообитания	312
5.2.1.1. Структура	312

5.2.1.2. Функции и природозащитни цели.....	312
5.2.1.3. Загуба на местообитания на видове	313
5.2.1.4. Фрагментация /барьерен ефект	317
5.2.1.5. Унищожаване на индивиди	318
5.2.1.6. Обезпокояване на видове.....	319
5.2.1.7. Нарушение на видовия състав.....	319
5.2.1.8. Химически промени	320
5.2.1.9. Хидрогеоложки промени	320
5.2.1.10. Геоложки промени.....	320
5.2.1.11. Други промени.....	320
5.2.2. Защитена зона BG0002048 „Суха река“ Директивата за опазване на дивите птици	320
5.2.2.1. Структура	320
5.2.2.2. Фрагментация	320
5.2.2.3. Обезпокояване на видове.....	320
5.2.2.4. Нарушение на видовия състав.....	321
5.2.2.5. Химически промени	321
5.2.2.6. Хидрогеоложки промени	321
5.2.2.7. Геоложки промени.....	321
5.2.2.8. Други промени	321
5.2.2.9. Влошаване на качеството на местообитания във вследствие химически промени.	321
5.2.2.10. Влошаване качеството на местообитания във вследствие на хидроложки и хидрогеоложки промени.....	321
5.2.2.11. Влошаване качеството на местообитания във вследствие на геоложки промени.	321
5.2.2.12. Влошаване качеството на местообитания в резултат на използване на чужди видове при озеленяване.....	322
6. ПРЕДЛОЖЕНИЯ ЗА СМЕКЧАВАЩИ ИЛИ ВЪЗСТАНОВИТЕЛНИ МЕРКИ, ПРЕДВИДЕНИ ЗА ПРЕДОТВРАТЯВАНЕ, НАМАЛЯВАНЕ И ВЪЗМОЖНО ОТСТРАНЯВАНЕ НА НЕБЛАГОПРИЯТНИТЕ ВЪЗДЕЙСТВИЯ ОТ ОСЪЩЕСТВЯВАНЕ НА ПРОЕКТА ЗА ОБЩ УСТРОЙСТВЕН ПЛАН НА ОБЩИНА КРУШАРИ ВЪРХУ ЗАЩИТЕНИТЕ ЗОНИ	322
6.1. Смикчаващи мерки при реализирането на плана в обхвата на защитените зони попадащи в границите на Община Крушари.....	322
7. НАЛИЧИЕ НА АЛТЕРНАТИВНИ РЕШЕНИЯ И СВЪРЗАНИТЕ С ТЯХ ВЪЗМОЖНОСТИ ЗА ПРОМЕНИ НА ПЛАНОВЕТЕ, ПРОГРАМИТЕ И ПРОЕКТИТЕ/ИНВЕСТИЦИОННИТЕ ПРЕДЛОЖЕНИЯ.....	328
7.1. Нулева алтернатива.....	328
7.1.1. Алтернативи за териториалното местоположение на плана	330
7.1.2. Алтернативи по отношение, застрояването и намаляне площта, на част от новопредвидените с предварителния проект за ОУП устройствени зони.....	331
7.2. Обща оценка на алтернативите	332
8. КАРТЕН МАТЕРИАЛ С МЕСТОПОЛОЖЕНИЕТО НА ПРОЕКТА ЗА ОБЩ УСТРОЙСТВЕН ПЛАН НА ОБЩИНА КРУШАРИ СПРЯМО ЗАЩИТЕНАТА ЗОНА И НЕЙНИТЕ ЕЛЕМЕНТИ;...333	333
9. ЗАКЛЮЧЕНИЕ ЗА ВИДА И СТЕПЕНТА НА ОТРИЦАТЕЛНО ВЪЗДЕЙСТВИЕ СЪОБРАЗНО КРИТЕРИИТЕ ПО ЧЛ. 22;	333
9.1. Защитена зона BG0002048 „Суха река”	334
9.1.1. Птици предмет на опазване в защитената зона	334
9.2. Защитена зона BG0000107 „Суха река“	335
9.2.1. Природни типове местообитания и растителност в границите на засегнатата защитена зона BG0000107 „Суха река“	335
9.3. Целеви животински видове предмет на опазване защитени зони BG0000107 „Суха река“	336
10.НАЛИЧИЕ НА ОБСТОЯТЕЛСТВА ПО ЧЛ. 33 ЗБР, ВКЛЮЧИТЕЛНО ДОКАЗАТЕЛСТВА ЗА ТОВА И ПРЕДЛОЖЕНИЕ ЗА КОНКРЕТНИ КОМПЕНСИРАЩИ МЕРКИ ПО ЧЛ. 34 ЗБР - КОГАТО ЗАКЛЮЧЕНИЕТО ПО Т. 9 Е, ЧЕ ПРЕДМЕТЪТ НА ОПАЗВАНЕ НА СЪОТВЕТНАТА ЗАЩИТЕНА	

ЗОНА ЩЕ БЪДЕ ЗНАЧИТЕЛНО УВРЕДЕН ОТ РЕАЛИЗИРАНЕТО НА ПЛАНА, ПРОГРАМАТА И ПРОЕКТА ИЛИ ОТ РЕАЛИЗИРАНЕТО И ЕКСПЛОАТАЦИЯТА НА ИНВЕСТИЦИОННОТО ПРЕДЛОЖЕНИЕ И ЧЕ НЕ Е НАЛИЦЕ ДРУГО АЛТЕРНАТИВНО РЕШЕНИЕ;	342
11. ИНФОРМАЦИЯ ЗА ИЗПОЛЗВАНИТЕ МЕТОДИ НА ИЗСЛЕДВАНЕ, МЕТОДИ ЗА ПРОГНОЗА И ОЦЕНКА НА ВЪЗДЕЙСТВИЕТО, ИЗТОЧНИЦИ НА ИНФОРМАЦИЯ, ТРУДНОСТИ ПРИ СЪБИРАНЕ НА НЕОБХОДИМАТА ИНФОРМАЦИЯ.....	342
11.1. Природни типове местообитания и растителност	343
11.1.1. Използвани информационни източници.....	344
11.2. Фауна и животинско население	346
11.3. Птици.....	350
11.3.1. Методи за прогноза и оценка на въздействието.....	350
11.3.1.1. Литература	351
12. ДОКУМЕНТИ ПО ЧЛ. 9, АЛ. 2 И 3. ДАДЕНИ В ПРИЛОЖЕНИЕ	351

Съкращения използвани в настоящия доклад

БПС	Благоприятен природозащитен статус
ДВ	Държавен вестник
ДЕО	Доклад за екологична оценка
ЕК	Европейска Комисия
ДОСВ	Доклад за оценка на степента на въздействие
ЕС	Европейски съюз
ЗБР	Закон за биологичното разнообразие
ЗЗ	Защитена зона
ЗЗТ	Закон за защитените територии
ЗКН	Закон за културното наследство
ЗООС	Закон за опазване на околната среда
ЗТ	Защитена територия
ЗУТ	Закон за устройство на териториите
ЗУЧК	Закон за устройство на Черноморското крайбрежие
ИП/ППП	Инвестиционно предложение/План, програма
МОСВ	Министерството на околната сред и водите
МРРБ	Министерството на регионалното развитие и благоустройството
Наредба №7 ПНУОВТУЗ	Наредба №7 от 22 декември 2003 г. за правила и нормативи за устройство на отделните видове територии и устройствени зони
НАРЕДБА ЗА ОС	Наредбата за условията и реда за извършване на оценка за съвместимостта на планове, програми, проекти и инвестиционни предложения с предмета и целите на опазване на защитените зони
НАТУРА 2000	Европейска екологична мрежа от защитени зони
НИНКН	Национален институт за недвижимо културно наследство
ОбС	Общински съвет
ОВМ	Орнитологично важни места
ОУП	Общ устройствен план
ПИ	Поземлен имот
ПМС	Постановление на Министерския съвет
ПОДНС	Правилник за организацията и дейността на Народното събрание
ПУП	Подробен устройствен план
ПУП - ПЗ	Подробен устройствен план - План за застрояване
ПУП - ПРЗ	Подробен устройствен план - План за регулация и застрояване
РИОСВ	Регионалната инспекция по околна среда и води
УЗ	Устройствена зона

ВЪВЕДЕНИЕ

Настоящият доклад за оценка на степента на въздействие върху защитени зони от Натура 2000 по смисъла на *Закона за биологичното разнообразие*, е изготвен съгласно изискванията посочени в писма с Изх. № 08-01-3096 /12//28.12.2018 г./, Изх. №08-01-3096/A6 /20.12.2019 г./, Изх. № 08-01-3096/A10 /10.08.2020 г./ на Директора на РИОСВ-Варна, относно план/програма: „Общ устройствен план на Община Крушари“ с Възложител – Община Крушари. Докладът е изготвен, съгласно изискванията и по реда на чл. 31, ал. 4 във връзка с ал. 1 от *Закона за биологичното разнообразие (ЗБР)* и чл. 2, ал. 1, т. 1 от *Наредба за условията и реда за извършване на оценка за съвместимостта на планове, програми, проекти и инвестиционни предложения с предмета и целите на опазване на защитените зони (Наредбата за ОС)*.

В направените анализи и оценки в настоящия доклад, са взети предвид резултатите и данните от проект „Картиране и определяне на природозащитното състояние на природните местообитания“ и „Картиране и определяне природозащитното състояние на земноводни и влечуги“, публикувани в *Информационната система за защитените зони от екологичната мрежата Натура 2000* и на база предоставените графични файлове от МОСВ с границите на природните местообитания и местообитанията на целевите животински видове предмет на опазване в защитените зони засегнати от плана, и извършените наблюдения на територията попадаща в обхвата на плана.

Оценката на съвместимостта се извършва чрез процедурата по ЕО, като на основание чл. 34, ал.1 от *Наредбата за ОС* в доклада по ЕО се включва, като отделно приложение доклада за оценка на степента на въздействие на предвидената дейност върху защитените зони.

В териториалният обхват на община Крушари, попадат в части от следните защитени зони част от екологичната мрежа Натура 2000 по смисъла на *Закона за биологичното разнообразие (ЗБР)*:

- в част от защитена зона за опазване на дивите птици BG0002048 „Суха река“, обявена със Заповед № РД-853/15.11.2007 г. и допълнена със Заповед № РД-84/28.01.2013 г., и двете на министъра на околната среда и водите;
- в част от защитена зона за опазване на природните местообитания и на дивата флора и фауна B00000107 „Суха река“, включена в Списък на защитените зони, приет с РМС № 122/02.03.2007 г., която няма заповед за обявяване.

В териториалния обхват на ОУП попадат три защитени територии по смисъла на *Закона за защитени територии (ЗЗТ)*, както следва:

- частично защитена местност /ЗМ/ „Суха река“, обявена със Заповед № РД-538/12.07.2007 г., изм. и доп. Заповед № РД-459 от 13.06.2014 г. и двете на министъра на околната среда и водите;
- изцяло природна забележителност /ПЗ/ „Александрийска гора“, в землището на с. Александрия, община Крушари, обявена със Заповед № 656/13.09.1979 г. на КОПС.

Предвижданията на предварителния проект за ОУП на община Крушари, не засягат защитени територии, и не противоречат на режимите им определени със заповедите за обявяването им.

Извършената проверка за допустимост на ОУП по реда на чл. 36, ал. 2 от *Наредбата за ОС*, се установи, че предвижданията на ОУП са допустими за осъществяване при съобразяване на произтичащите от него планове, програми, проекти и инвестиционни предложения с:

- режимите на защитените територии, определени със *Закона за защитените територии*, заповедите за обявяването им и с утвърдени планове за управление;
- режимите на защитените зони, определени със заповедите по чл. 12, ал. 6 от *Закона за биологичното разнообразие*, както и режимите, въведени с утвърдени планове за управление;
- планове за управление на речните басейни /ПУРБ/ и планове за управление на риска от наводнения /ПУРН/.

Съгласно изискванията на чл. 36, ал. 3 от *Наредбата за ОС* беше извършена преценка за вероятната степен на отрицателно въздействие, при която се установи, че проектът на ОУП има *вероятност* да окаже значително отрицателно въздействие върху предмета на опазване в защитените зони, поради следните мотиви:

1. Предвижданията на ОУП за устройването на териториите на общината има вероятност да доведат до трайни негативни изменения в природни местообитания и местообитания (гнездови, хранителни, ловни, места за почивка) на видовете животни, вкл. птици, предмет на опазване в защитените зони, поради очаквани;
 - пряко унищожаване и/или увреждане при усвояване на територии от защитените зони;
 - фрагментиране на природните местообитания и местообитанията на видове, предмет на опазване в защитените зони;
 - бариерен ефект при различни типове миграционни придвижвания (хранителни, размножителни, сезонни, вертикални и хоризонтални) и прекъсване на биокоридори от значение за видовете, предмет на опазване;
 - трансформация на природни местообитания и местообитания на видове, вкл. птици, поради навлизане на чужди, рудерални/синантропни и инвазивни видове;
 - различно по продължителност и интензивност безпокойство на животинските видове, включително и прогонване от местообитанията им, поради засилено антропогенно и техногенно натоварване;
 - промени във видовия състав, числеността и структурата на популациите на опазваните видове (растения и животни), както поради пряко унищожаване на екземпляри, така и косвено, поради изменения в характеристиките на местообитанията им;
 - трайна промяна на ландшафта и на ключови елементи на защитените зони, на екотони и възпрепятстване достъпа на видовете до ключови хабитати, в границите на защитените зони.
2. Възможните отрицателни въздействия предполагат нарушаване на целостта на защитените зони и тяхната кохерентност, включително забавяне или възпрепятстване на постигането на консервационните цели на зоните;
3. Очаква се кумулиране на отрицателни въздействия върху защитените зони и предмета на опазване в тях в резултат от сумарното въздействие на предвижданията на ОУП, спрямо осъществените, одобрените, нереализираните до момента или планирани други инвестиционни предложения, планове, програми, проекти.

При оценка на въздействията която ще бъде изготвена, по отношение на количествените параметри площ на местообитания (природни местообитания или местообитания на видове) и популация на видове за референтни стойности са взети стойностите при научно описание на зоната, но не и преди ратифициране на договора за присъединяване към ЕС (април 2005). При оценката на възможностите за възстановяване се оценява реалистичността на това изискване. Това означава, че където в миналото е имало трайно унищожаване на площи на местообитания, дори съгласно параметрите за

благоприятен статус да се изисква възстановяване, такива трайно увредени площи без реални възможности за възстановяване не се включват в референтните стойности за площ и популация. Такива случаи са например вече изградените инфраструктури и други застроени територии.

По отношение на параметрите за качество и състояние на местообитанията (параметри в рамките на критериите „структура и функции“) референтните стойности на параметрите се прилагат и спрямо вече съществуващи съоръжения. Така например въздействията от фрагментацията и унищожение на местообитанието в миналото от съществуващата инфраструктура се отчитат при оценката на кумулативните ефекти.

1. АНОТАЦИЯ НА ПЛАН/ПРОГРАМА: „ОБЩ УСТРОЙСТВЕН ПЛАН НА ОБЩИНА КРУШАРИ“

Община Крушари е разположена в Западна България, като се намира в западната част на област Добрич. На юг граничи с община Добрич-селска, на изток с община Генерал Тошево, на югозапад с община Тервел, на северозапад с община Кайнарджа и област Силистра, на север с Румъния.

Общата площ на община Крушари е 417.72 км², което представлява 8.84% от територията на област Добрич (4719.7 км²). Това ѝ отрежда шесто място по този показател в областта. Гъстотата на населението на 1 км² е 8.45.

Цялата територия на община Крушари е формирана от землищата на 19 населени места: с. Крушари - административен център на общината и с. Абрит, с. Александрия, с. Бистрец, с. Габер, с. Добрин, с. Ефрейтор Бакалово, с. Загорци, с. Земенци, с. Зимница, с. Капитан Димитрово, с. Коритен, с. Лозенец, с. Огняново, с. Полковник Дяково, с. Поручик Кърджиево, с. Северняк, с. Северци, с.Телериг. /Виж. *Фиг. 1/*.

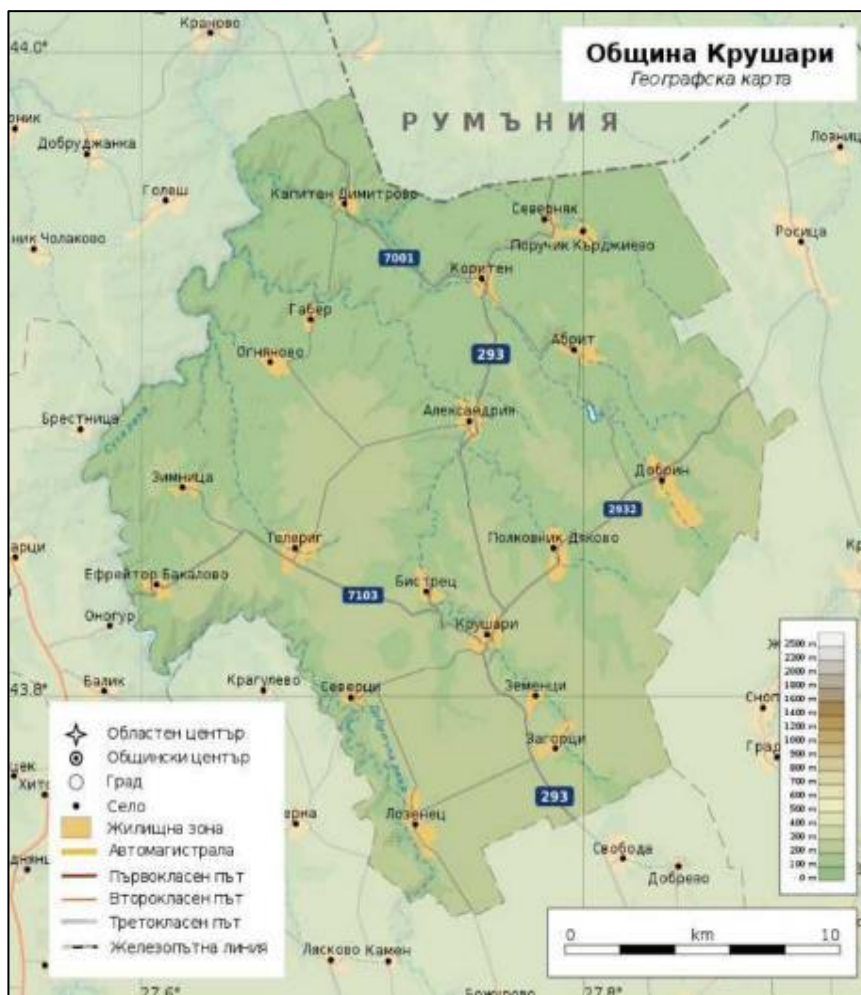
Съгласно чл. 17, ал. 3 на Наредба №8, ОУПО Крушари се изработва с прогнозен период от 15 - 20 години.

Настоящият ОУП на община Крушари е разработен на основа изпълнение на Договор № ОС-09-2079/14.09.2017 г. с предмет: „Изработване на общ устройствен план на община Крушари“, сключен между Обединение „Про Консулт Крушари“ ДЗЗД и Община Крушари.

Разработването на ОУП на община Крушари е в съответствие с действащото законодателство и актуалната нормативна уредба на страната - *Закон за устройство на територията, Наредба №7 за правила и нормативи за устройство на отделните видове територии и устройствени схеми, Наредба №8 за обема и съдържанието на устройствените схеми и планове, Закон за регионалното развитие, Закон за опазването на околната среда* и др.

При разработването на ОУП на община Крушари са проучени внимателно, анализирани и систематизирани предложения за териториално-устройствено и социално-икономическо развитие, направени в рамките на други проекти и планове за територията на общината, отделни нейни части или населени места, а така също и регионални планове и проучвания.

Стратегическа цел на ОУПО Крушари, е да служи като управленски инструмент в планирането и устройствената политика на местната власт, като да създава оптимални пространствени и функционални структури и връзки за развитие, изграждане и комплексно устройство на цялата територия в хармонично единство на урбанизираните територии и на природните дадености, изхождайки от специфичните, регионални и местни условия.



Фиг. 1 Карта с местоположението на община Крушари, област Добрич

➤ Специфични цели на проекта за ОУП на Община Крушари

Стратегическата цел на ОУПО Крушари ще се реализира чрез постигането на няколко групи специфични цели:

1. Идентифициране възможностите и ограниченията за развитие, като се изведат потенциалните ползи и ресурси и се предложат адекватни модели за тяхното ползване:

- Създаване на условия за развитие и обновяване на социално икономическия комплекс, така че да се осигури заетост на наличната и на потенциалната работна сила в общината;
- Предлагане на решения за ефективното използване на ресурсите и потенциалите на извън урбанизираната територия за целите на социално – икономическото развитие на общината.

2. Оценяване на регионалните връзки и контакти като се изведат възможните насоки на общи действия със съседни и други общини в постигането на общи цели:

- Анализ на транспортната инфраструктура и на настоящите и прогнозни потребности и предлагане на решение в съответствие с устройствената концепция /акценти – връзките с населените места в област Добрич и съседните области/;
- Извеждане на визия за устройствено развитие на общината на базата на интегриране на местните условия и възможности с тези от регионална значимост.

3. Развитие и трансформация на съществуващи и създаване на нови функции, както в населените места, така и в извън урбанизираните територии в обхвата на общината; предлагане на функционално дефиниране на населените места:

- Преразпределение на функции, което да осигури оживяване на населените места;
- Обединение на населените места в система и интегрирано управление на публичните услуги;
- Органично и функционално обвързване на село Крушари, с останалите населени места в екологично, икономическо, художествено и културно отношение;
- Активизиране на малките населени места и формиране на по широк спектър на функции в тях;
- Формиране на „контактни зони“ около населените места и зоната на активно влияние на туристическите активности.

1.1. Зониране и устройствени режими съгласно проекта за ОУП на община Крушари

Правилата и нормативите за прилагане на Общия устройствен план на община Крушари определят изискванията, устройственото и функционалното предназначение и ограниченията при застрояването, ползването и опазването на територията на община Крушари.

Основната цел на общия устройствен план е да осигури устойчиво развитие на община Крушари в съответствие със специфичните природни и обществено-икономически дадености и да създаде най-благоприятни условия за обитаване, труд и отдих на население в общината.

С прилагането на общия устройствен план и правилата и нормативи към него ще се осигурят:









1. Здравословни условия на обитаване, труд и отдих, както и сигурност на населението;
2. Запазване, обновяване и развитие на съществуващите населени места, съхраняване на техния специфичен облик и природно обкръжение;
3. Икономично използване на теренните и природните ресурси;
4. Опазване на културно-историческото наследство.

За детайлизиране на предвижданията на Общия устройствен план на община Крушари и на заложените в него функционално-пространствени параметри, както и с оглед изготвянето на задание и определяне на обхват на подробните устройствени планове по прилагането на общия устройствен план се изработват Директивни план-схеми за териториално-функционална структура и обемно-пространствено изграждане съгласно чл. 39 и от Наредба №8 от 14.06.2001 г. за обема и съдържанието на устройствените схеми и планове.






Настоящите правила и нормативи са изработени на основание чл. 104, ал. 2 от Закона за устройство на територията и са неразделна част от Общия устройствен план на община Крушари. Правилата и нормативите са изработени в съответствие с наредбата по чл. 13, ал. 1 от Закон за устройство на територията и се одобряват едновременно с Общия устройствен план на община Крушари /Виж. Таблица 1/.

ДОСВ на план/програма: „Общ устройствен план на Община Крушари“

Таблица 1. Показателите за застрояване на отделните видове територии, устройствени зони и самостоятелни терени

УСТРОЙСТВЕНИ ПОКАЗАТЕЛИ						
Устройствена категория	Устройствени параметри				Цвят	Площ / контур
	макс. плътност на застр. в%	макс. Кинт	мин. озеленена площ в%	макс. кота корниз в м.		
1	2	3	4	5	6	7
ЖИЛИЩНИ ТЕРИТОРИИ						
1. Жм -Жилищна устройствена зона с преобладаващо ниско застрояване съществуваща	30	1,20	50	10	Кафяво 	площ
2. Жм1 - Жилищна устройствена зона с преобладаващо ниско застрояване проектна	30	0,80	50	10	Оранжево със светло-кафяво райе 	площ с щрих върху основния цвят
ПРОИЗВОДСТВЕНИ ТЕРИТОРИИ						
3. Пп - Предимно производствена устройствена зона и терени съществуващи	60	2,00	30		Тъмно лилаво 	площ
4. Пп1 - Предимно производствена устройствена зона и терени, проект	50	1,50	50		Светло лилаво 	площ
ОБЩЕСТВЕНО-ОБСЛУЖВАЩИ ТЕРИТОРИИ И СМЕСЕНИ МНОГОФУНКЦИОНАЛНИ ЗОНИ						
5. Оо - Устройствена зона за обществено-обслужващи дейности, съществуваща	Устройството и застрояването се осъществяват след изработване на подробен устройствен план, съобразен целите на застрояване и нормативите отредени в Наредба №7 за правила и нормативи за устройство на отделните видове територии и устройствени зони и одобрен от главния архитект на общината.				Червено 	площ
6. СМФ – Смесена многофункционална устройствена зона, проектна	50	1	50	10	Розово с червен контур 	площ/контур
ТЕРИТОРИИ ЗА РЕКРЕАЦИОННИ ДЕЙНОСТИ						
7. Ов - вилна зона, съществуваща	40	0,8	50	7	Бяло с червено и зелено диагонално райе 	площ с щрих върху основния цвят
8. Са - Други рекреации (спорт, атракции и др.), съществуваща	Зони за озеленяване, спорт и атракции. За спортни и атракционни обекти със специфичен устройствен режим,				зелено с червен контур 	площ/контур

ДОСВ на план/програма: „Общ устройствен план на Община Крушари“

	конкретизиран с ПУП и одобрени от главния архитект на общината.		
ОЗЕЛЕНЕНИ ТЕРИТОРИИ			
9. Тгп - Терени за гробищни паркове, съществуващи	По периферията на гробищните паркове, в рамките на регулацията им се предвижда задължителна изолационна зеленина с мин. ширина 10 м., в която се допуска разполагане на колумбарийни стени (урнови стени).	тъмно зелено с червен контур 	площ / червен контур/
ТЕХНИЧЕСКА ИНФРАСТРУКТУРА			
10. Тти - Терени за транспортна инфраструктура	Устройството и застрояването на елементите на техническата инфраструктура се съобразяват със Закона за устройство на територията, Закона за пътищата, Закон за водите, Закон за енергетиката, Закона за електронните съобщения и други, както и поднормативните им актове по тяхното прилагане и настоящите правила и нормативи.	светло сиво 	площ
11. Тевк - Терени за площи обекти на техническата инфраструктура		мишосиво 	площ
ГОРСКИ И ЗЕМЕДЕЛСКИ ТЕРИТОРИИ			
12. Гори	Устройството и застрояването се осъществяват по реда на Закона за горите. Допуска се изграждане на проводи и съоръжения на инженерната инфраструктура, при спазване изискванията на ЗГ.	зелено с червен контур 	площ /контур
13. Горски терени	Устройството и застрояването се осъществяват по реда на Закона за горите. Допуска се изграждане на проводи и съоръжения на инженерната инфраструктура, при спазване изискванията на ЗГ.	тъмно жълт със зелен контур 	площ /контур
ДРУГИ ТЕРЕНИ			
14. Земеделска зона с възможност за застрояване за неземеделски нужди - проект			

/*Предварителният проект за ОУП на община Крушари, е даден в приложение/

1.1.1. Баланс на територията съгласно предвижданията на проекта за ОУП на община Крушари

Изхождайки от целта и основните задачи на ОУП на община Крушари, устройствената концепция и възприетите решения на проекта на ОУП са обосновани промените в поземлените ресурси за бъдещо развитие на общината.

Устройствената концепция и предложените решения на проекта на ОУПО Крушари разглежда територия от 41721.01 ха. За постигане на целите, са необходими промени в поземлените ресурси гарантиращи бъдещо развитие на общината. В проекта на ОУПО Крушари, има увеличение при терените за земеделска земя с възможност за застрояване за неземеделски нужди /Сср1/, смесена многофункционална устройствена зона /Смф/, терените за производствени дейности /Пп1/ и терени за жилищни функции /Жм1/. Всички промени на териториалните елементи са за сметка главно на комунално обслужване и стопанство, обработваеми земи-ниви, необработваеми земи ,недефиниран НТП и функция, обработваеми земи-трайни насаждения.

ДОСВ на план/програма: „Общ устройствен план на Община Крушари“

В следващата таблица е представен баланс на територията на община Крушари съгласно предвижданията на плана / по съществуващи и проектни елементи/.

Таблица 2. Баланс на територията на прогнозата за социално-икономическо и пространствено развитие на ОУПО Крушари

БАЛАНС НА ТЕРИТОРИЯТА							
Наименование на териториалния елемент	Площ съществуващи елементи		Площ на проектни елементи		Увеличение площ /ха/	Намаление площ /ха/	Изменение %
	площ /ха/	%	площ /ха/	%			
Територии с общо предназначение							
1. Жилищни функции	1286.80	3.08	1333.73	3.20	46.94		3.65
2. Обществено-обслужващи функции	0.22	0.00	0.22	0.00			
3. Производствени дейности	0.67	0.00	73.62	0.18	72.76		8405.29
4. Складови дейности	0.74	0.00	0.74	0.00			
5. Рекреационни дейности, курорти и вилни зони	0.17	0.00	0.17	0.00			
6. Озеленяване, паркове и градини							
7. Спорт и атракции	2.20	0.01	2.20	0.01			
8. Комунално обслужване и стопанство	179.27	0.43	85.52	0.20		93.75	-52.30
9. Земеделски територии, в т.ч.:							
9.1. Обработваеми земи-ниви	27465.97	65.83	27176.45	65.14		289.52	-1.05
9.2. Обработваеми земи-трайни насаждения	256.19	0.61	251.83	0.60		4.37	-1.70
9.3. Необработваеми земи	4362.74	10.46	4334.87	10.39		27.87	-0.84
10. Горски територии, в т.ч.:							
10.1. Гори	7553.30	18.10	7553.29	18.10			
10.2. Защитни гори							
10.3. Рекреационни гори							
10.4. Горски земи	2.61	0.01	2.61	0.01			
11. Водни площи	96.95	0.23	96.95	0.23			
12. Транспорт и комуникации	154.08	0.37	154.02	0.37		0.06	-0.04
13. Техническа инфраструктура	21.42	0.05	21.42	0.05			
14. Недефиниран НТП и функция	258.48	0.62	248.63	0.60		9.86	-3.81
15. Гробщен парк	37.48	0.09	37.48	0.09			
16. Смесена мултифункционална устройствена зона		0.00	86.76	0.21	86.76		
17. Земеделска зона с възможност за застрояване за неземеделски нужди		0.00	218.97	0.52	218.97		
Защитени и нарушени територии							
А) За природозащита	26881.23	64.43	26881.23	64.43			
Б) За опазване на културното наследство	41.54	0.10	41.54	0.10			
В) С особена териториалноустройствена защита							
Г) За възстановяване и рекултивация							
Д) С активни и потенциални свлачища и срутища							
Е) Други нарушени територии							
Ж) Обща площ (с отчитане на припокриването)							
Обща площ:	41721.01		41721.01				

2. ОПИСАНИЕ НА ХАРАКТЕРИСТИКИТЕ НА ДРУГИ ПЛАНОВЕ, ПРОГРАМИ И ПРОЕКТИ/ИНВЕСТИЦИОННИ ПРЕДЛОЖЕНИЯ, СЪЩЕСТВУВАЩИ И/ИЛИ В ПРОЦЕС НА РАЗРАБОТВАНЕ ИЛИ ОДОБРЯВАНЕ, КОИТО В СЪЧЕТАНИЕ С ОЦЕНЯВАНИЯ ПЛАН МОГАТ ДА ОКАЖАТ НЕБЛАГОПРИЯТНО ВЪЗДЕЙСТВИЕ ВЪРХУ ЗАЩИТЕНИТЕ ЗОНИ

В териториалните граници на община Крушари попадат части от две защитени зони, част от екологичната мрежа Натура 2000 - BG0002048 „Суха река“ и защитена зона за опазване на дивите птици, и BG0000107 „Суха река“ защитена зона за съхранение на природните местообитания и на дивата флора и фауна.

По данни на РИОСВ-Варна (Решение за предоставяне на достъп до обществена информация от ЗДОИД-2365/05.07.2019 г., по реда на Закона за достъп до обществена информация (ЗДОИ), в тези защитени зони са заявени за одобряване инвестиционни предложения и планове/програми, които заедно с разглеждания план могат да доведат до формиране на кумулативен ефект. Справката е допълнена и с данни от Информационната система за поддържане на публични регистри с данни за провеждане на процедури по оценка на въздействието върху околната среда (ОВОС) и екологична оценка (ЕО), на територията на община Крушари попадащи в границите на засегнатите защитени зони /<https://www.moew.government.bg/bg/ministerstvo/registri/>/.

За определяне на степента на кумулативност от реализацията на предварителният проект за ОУП на община Крушари, спрямо другите планове и програми, инвестиционни

ДОСВ на план/програма: „Общ устройствен план на Община Крушари“

предложения е използвана информация за периода 2007 г.-08.2019 г., като са описани и анализирани само тези инвестиционните предложения, планове програми и проекти попадащи в границите на защитените зони от екологичната мрежа Natura 2000, попадащи в обхвата на плана, а именно:

1. Всички ИП/ППП попадащи в защитена зона BG0002048 „Суха река“ по Директива 2009/147/ЕО за опазване на дивите птици;
2. Всички ИП/ППП попадащи в защитена зона BG0000107 „Суха река“ по Директива 92/43/ЕИО за опазване на местообитанията.

Всички ИП/ППП попадащи в двете защитени зони, са представени в следващата таблица:

ДОСВ на план/програма: „Общ устройствен план на Община Крушари“

Таблица 3.

№	НАСЕЛЕНО МЯСТО/ ОБЩИНА	ЗАЩИТЕН А ЗОНА	КОД ЗЗ	ИНВЕСТИЦИОННО ПРЕДЛОЖЕНИЕ/ПЛАН, ПРОГРАМА, ПРОЕКТ	ПРОЦЕДУРА/РЕШЕНИЕ/ СТАНОВИЩЕ	Година	Площ на ИП/ ППП, ха
ОБЩИНА АКСАКОВО							
1.	С. ЗОРНИЦА, ОБЩИНА АКСАКОВО	-	BG0000107	УВЕДОМЛЕНИЕ ЗА ИП ИЗГРАЖДАНЕ НА ОГРАДА И ПРОМЯНА НА НАСАЖДЕНИЯТА С ЛЕШНИЦИ В ЗЕМЛИЩЕТО НА С ЗОРНИЦА В ПОЗЕМЛЕНИ ИМОТИ С ПИ № 31334.21.3, ПИ № 31334.21.47	ИЗДАДЕНО СТАНОВИЩЕ	-	0
2.	С. ЛЮБЕН КАРАВЕЛОВО, ОБЩИНА АКСАКОВО	-	BG0000107	УВЕДОМЛЕНИЕ ЗА ИП МОНТАЖ НА 1 БР. ВЕТРОГЕНЕРАТОР " В ПИ № 023044, ЛЮБЕН КАРАВЕЛОВО"	От дата: 15.12.2008 ИЗХ. №4177-3/26.11.08 РЕШЕНИЕ №ВА 455-ПР/2008 - ДА НЕ СЕ ИЗВЪРШВА	2008	1.2001
3.	ЗЕМЛИЩЕ ЛЮБЕН КАРАВЕЛОВО, ОБЩИНА АКСАКОВО	-	BG0000107	УВЕДОМЛЕНИЕ ЗА ИП МОНТАЖ НА 1 БР. ВЕТРОГЕНЕРАТОР" В ПИ № 036023, ЛЮБЕН КАРАВЕЛОВО"	От дата: 18.03.2009 ИЗХ. №4176-3/3.4.09 РЕШЕНИЕ №ВА 116-ПР/2009 - ДА СЕ	2009	0
4.	С. ВОДИЦА, ОБЩИНА АКСАКОВО	-	BG0000107	УВЕДОМЛЕНИЕ ЗА ИП СЪЗДАВАНЕ НА ТРАЙНИ НАСАЖДЕНИЯ ОРЕХИ" ЗА ЗЕМЛИЩЕ С. ВОДИЦА ОБЩИНА АКСАКОВО"	ИСКАНЕ ЗА ОС ЗА ЗЗ СУХА РЕКА" С ИНФ ПО ПРИЛОЖЕНИЕ 1 И 2, ЧАСТ Б	-	0
5.	С. КРУМОВО, ОБЩИНА АКСАКОВО	-	BG0000107	УВЕДОМЛЕНИЕ ЗА ИП ИЗГРАЖДАНЕ НА ДВЕ ЖИЛИЩНИ СГРАДИ С 4 БР ПАРКОМЕСТА" В ПИ 037001 С. КРУМОВО, АКСАКОВО"	От дата :03.04.2012 ИЗХ. №1221-6/18.05.12 РЕШЕНИЕ №ВА 33-ЕО/2012 - ДА НЕ СЕ	2012	0
6.	ЗЕМЛИЩЕ ЛЮБЕН КАРАВЕЛОВО, ОБЩИНА АКСАКОВО	-	BG0000107	УВЕДОМЛЕНИЕ ЗА ИП ИЗГРАЖДАНЕ НА ФОТОВОЛТАИЧНА ЦЕНТРАЛА" В ПИ № 020056, С. ЛЮБЕН КАРАВЕЛОВО"	От дата: 05.01.2011 ИЗХ. №5121-3/20.5.11 РЕШЕНИЕ №ВА 15-ЕО/2011 - ДА НЕ СЕ ИЗВЪРШВА ОВОС	2011	1.2399
7.	С. ЗОРНИЦА, ОБЩИНА АКСАКОВО	-	BG0000107	УВЕДОМЛЕНИЕ ЗА ИП ПОСТАВЯНЕ НА ДЪРВЕНА БАРАКА В С. ЗОРНИЦА, ПИ № 31334.32.8 "	От дата: 10.03.2016 ИЗХ. №1285-1/25.03.2016 ИП НЕ ПОПАДА В ОБХВАТА НА ГЛАВА ШЕСТА ОТ ЗООС И НЕ Е НЕОБХОДИМО ПРОВЕЖДАНЕ НА ПРОЦЕДУРА ПО ОВОС/ЕО	2016	3.4498
8.	С. ЗОРНИЦА, ОБЩИНА АКСАКОВО	-	BG0000107	УВЕДОМЛЕНИЕ ЗА ИП СЪЗДАВАНЕ НА ТРАЙНИ НАСАЖДЕНИЯ ОРЕХИ В ПИ № 31334.14.27 В МЕСТНОСТ ПАРЦЕЛИТЕ С. ЗОРНИЦА ОБЩИНА АКСАКОВО "	От дата: 05.04.2016 ИЗХ. №781-7/13.05.16/РЕШЕНИЕ № ВН 2/ДОС/2016 СЪГЛАСУВА	2016	0
9.	С. КРУМОВО, ОБЩИНА АКСАКОВО	-	BG0000107	УВЕДОМЛЕНИЕ ЗА ИП ПОСТАВЯНЕ НА ДЪРВЕНА БАРАКА В С. КРУМОВО, ПИ №063002"	От дата: 10.03.2016 ИЗХ. №1286-1/30.03.2016/ИП НЕ ПОПАДА В ОБХВАТА НА ГЛАВА ШЕСТА ОТ ЗООС И НЕ ПОДЛЕЖИ НА ПРОЦЕДУРА ПО ОВОС/ЕО	2016	0

ДОСВ на план/програма: „Общ устройствен план на Община Крушари“

10.	С. РАДЕВО, ОБЩИНА АКСАКОВО	-	BG0000107	УВЕДОМЛЕНИЕ ЗА ИП ЗА ИЗГРАЖДАНЕ НА 1 БР. ЖИЛИЩНА СГРАДА С 2 БР. ПАРКОМЕСТА В ПИ №026040, М-СТ КРАЙ СЕЛО", ЗЕМЛИЩЕ РАДЕВО, ОБЩИНА АКСАКОВО"	СТАНОВИЩЕ ПО ОВОС ЗА ССЗ ЖИЛИЩНО СТРОИТЕЛСТВО" В ИМОТ №026040 С. РАДЕВО	-	0
11.	С. ЛЮБЕН КАРАВЕЛОВО, ОБЩИНА АКСАКОВО	-	BG0000107	УВЕДОМЛЕНИЕ ЗА ИП ЗА ИЗГРАЖДАНЕ НА ВЕТРОГЕНЕРАТОР" В ПИ №023077 С. ЛЮБЕН КАРАВЕЛОВО"	От дата: 01.08.2008 ИЗХ. №3599-6/24.9.08 РЕШЕНИЕ №ВА 353-ПР/2008 ПО ОВОС - ДА НЕ СЕ ИЗВЪРШВА "	2008	0
12.	С. КРУМОВО, ОБЩИНА АКСАКОВО	-	BG0000107	УВЕДОМЛЕНИЕ ЗА ИП ПРОИЗВОДСТВО НА СЛЪНЧОГЛЕДОВИ БЕЛЕНИ ЯДКИ И НЕРАФИНИРАНО СЛЪНЧОГЛЕДОВО МАСЛО, СКЛАДОВО СТОПАНСТВО СИЛОЗЕН ТИП" С ТРИ БРОЯ СИЛОЗИ В ИМОТ № 000137 В ЗЕМЛИЩЕТО НА С. КРУМОВО, ОБЩИНА АКСАКОВО, ПО МЯРКА 123"	От дата: 21.07.2010 ИЗХ. №3707-1/10.08.2010/ ИСКАНЕ ЗА ПРЕЦЕНКА ОВОС ИНФОРМАЦИЯ ПО ПРИЛОЖЕНИЕ № 2 ОТ НАРЕДБАТА, От дата: 1 4.12.2011 ИЗХ. №4123-20/30.12.11 РЕШЕНИЕ №ВА 133-ПР/2011 - ДА НЕ СЕ От дата: 30.12.2011 ИЗХ. №4123-21/30.12.11 ИЗДАДЕНО РЕШЕНИЕ	2010	0
13.	С. КРУМОВО, ОБЩИНА АКСАКОВО	-	BG0000107	УВЕДОМЛЕНИЕ ЗА ИП ЗА ВОДОВЗЕМАНЕ ЗА ОРОСЯВАНЕ НА ПОДПРАВКИ" В С. КРУМОВО, ПИН№ 000112"	От дата: 25.05.2011 ИЗХ. №2489-5/14.6.11 ИСКАНЕ ЗА ОВОС, ИНФ ПО ПРИЛОЖЕНИЕ 2 ОТ НАРЕДБАТА, ОС ЗА ЗЗ СУХА РЕКА" С ИНФ ПО ПРИЛОЖЕНИЕ 1 И 2 ЧАСТ Б, ТАКСА ОТ 570 ЛВ., КОПИЕ ОБЩИНИ 14.06.2011 ВХ. №2489-4/06.06.11/ИП Е ДОПУСТИМО СПРЯМО ЗАЛОЖЕНИТЕ В ПУРЪ ЦЕЛИ И МЕРКИ "	2011	0.2436
14.	С. ЛЮБЕН КАРАВЕЛОВО, ОБЩИНА АКСАКОВО	BG0002082-БАТОВА, "ПОБИТИ КАМЪНИ", BG000102-ДОЛИНАТА НА РЕКА БАТОВА, "ЗЛАТНИ ПЯСЪЦИ	BG0000107	УВЕДОМЛЕНИЕ ЗА ИП ЗА МОНТАЖ НА ЕДИН ВЕТРОГЕНЕРАТОР" В ПИ №020082, ЗЕМЛИЩЕ ЛЮБЕН КАРАВЕЛОВО, ОБЩИНА АКСАКОВО (ВХ. №2561 - ПРОТОКОЛ ОБЩИНА АКСАКОВО)"	ИЗХ. №2785-5/2.11.10 ИСКАНЕ ЗА ОВОС, ИНФ ПО ПРИЛОЖЕНИЕ 2 ОТ НАРЕДБАТА, ОС ЗА ЗЗ БАТОВА, "ПОБИТИ КАМЪНИ", "ДОЛИНАТА НА РЕКА БАТОВА", "СУХА РЕКА" , "ЗЛАТНИ ПЯСЪЦИ", ИНФ ПО ПРИЛОЖЕНИЕ 1 И 2 ЧАСТ Б, ТАКСА ОТ 570 ЛВ., КОПИЕ ОБЩИНИ "	2010	0
15.	С. БОТЕВО, ОБЩИНА АКСАКОВО	-	BG0000107	УВЕДОМЛЕНИЕ ЗА ИП РЕМОНТ НА ПРИЛЕЖАЩИТЕ КЪМ ЯЗОВИР БОТЕВО СЪОРЪЖЕНИЯ-ВОДОВЗЕМНА ШАХТА, ШИБЪРНА ШАХТА,	22.3.12 РЕШЕНИЕ №ВН 16-ОС/2012 - СЪГЛАСУВА "	2012	0

ДОСВ на план/програма: „Общ устройствен план на Община Крушари“

				РЕМОНТ НА ПРЕЛИВНИКА", С. БОТЕВО, ОБЩИНА АКСАКОВО"		
16.	С. ЛЮБЕН КАРАВЕЛОВО, ОБЩИНА АКСАКОВО	-	BG0000107	УВЕДОМЛЕНИЕ ЗА ИП ЗА МОНТАЖ НА ЕДИН ВЕТРОГЕНЕРАТОР" В ПИ №020082 ЗЕМЛИЩЕ ЛЮБЕН КАРАВЕЛОВО, ОБЩИНА АКСАКОВО	ИЗХ.№ 2785-5/2.11.10 ИСКАНЕ ЗА ОВОС, ИНФ ПО ПРИЛОЖЕНИЕ 2 ОТ НАРЕДБАТА, УВЕДОМЯВАНЕ НА ОБЩИНА АКСАКОВО, С. Л. КАРАВЕЛОВО	2010 0.4993
17.	С. БОТЕВО, С. ВОДИЦА, ГЕНЕРАЛ КАНТАРДЖИЕВО, ОБЩИНА АКСАКОВО	-	BG0000107	УВЕДОМЛЕНИЕ ЗА ИП ИЗВЪРШВАНЕ НА ВЪЗОБНОВИТЕЛНИ СЕЧИ И САНИТАРНА СЕЧ ЗЕМЛИЩЕ НА С. БОТЕВО, С. ВОДИЦА, ГЕНЕРАЛ КАНТАРДЖИЕВО	РЕШЕНИЕ №ВН-47/ОС/2016	2016 2.25
18.	С. КРУМОВО, ОБЩИНА АКСАКОВО	-	BG0000107	УВЕДОМЛЕНИЕ ЗА ИП СЪЗДАВАНЕ НА ОРЕХОВА ГРАДИНА И ЗАКУПУВАНЕ НА СПЕЦИАЛИЗИРАНА ТЕХНИКА И ИЗГРАЖДАНЕ НА КАПКОВО НАПОЯВАНЕ" ЗА КАНДИДАТСТВАНЕ ПО МЯРКА 121 В ПИ 053086, С. КРУМОВО, АКСАКОВО"	РЕШЕНИЕ №ВА 126-ПР/2012 - СЪГЛАСУВА	2012 4.504
19.	ОБЩИНА АКСАКОВО, С. РАДЕВО	-	BG0000107	УВЕДОМЛЕНИЕ ЗА ИП ЗА ИЗГРАЖДАНЕ НА ПЛОЩАДКА ЗА СТОПАНСКИ ДВОР НА ФЕРМА ЗА ОТГЛЕЖДАНЕ НА АКВАКУЛТУРИ (ЖАБИ) И КАЛИФОРНИЙСКИ ЧЕРВЕЙ В ПИ №012004, М-СТ ЛИВАДИТЕ", ЗЕМЛИЩЕ РАДЕВО, ОБЩИНА АКСАКОВО"	РЕШЕНИЕ №ВА 78-ПР/2008 - ДА НЕ СЕ ИЗВЪРШВА "	2008 0
20.	С. БОТЕВО, ОБЩИНА АКСАКОВО	-	BG0000107	УВЕДОМЛЕНИЕ ЗА ИП ИЗГРАЖДАНЕ НА ФОТОВОЛТАИЧНА ЦЕНТРАЛА" ПИ №10252, С. БОТЕВО, ОБЩИНА АКСАКОВО "	31.5.11 РЕШЕНИЕ №ВА 20-ЕО/2011 - ДА НЕ СЕ	2011 1.0276
21.	С. ЗОРНИЦА, ОБЩИНА АКСАКОВО	-	BG0000107	УВЕДОМЛЕНИЕ ЗА ИП КАНДИДАТСТВАНЕ ПО МЯРКА 4,1 ЗА ИЗГРАЖДАНЕ НА СЕЛСКОСТОПАНСКА СГРАДА ЗА СЪХРАНЕНИЕ НА ПЧЕЛЕН ИНВЕНТАР, ПРОДУКЦИЯ И ПОМЕЩЕНИЕ ЗА ОБИТАВАНЕ В ПИ № 31334.21.6 И ПИ №31334.21.9 И 31334.21.47 ЗЕМЛИЩЕ НА С. ЗОРНИЦА	24.11.2016 ИЗДАДЕНО РЕШЕНИЕ №ВН-42/ОС/2016	2016 2.8967
22.	С. БОТЕВО, ОБЩИНА АКСАКОВО	-	BG0000107	ЗА ИП ИЗГРАЖДАНЕ НА СГРАДИ И ОБЕКТИ ЗА ОТДИХ, ХРАНЕНЕ, ОБСЛУЖВАНЕ И СПОРТ В ПИ № 223021 ЗЕМЛИЩЕТО НА С. БОТЕВО, ОБЩИНА АКСАКОВО."	/8.07.14 РЕШЕНИЕ №ВА 78-ПР/2014 - ДА НЕ СЕ	2014 0
23.	С. ЗОРНИЦА, ОБЩИНА АКСАКОВО	-	BG0000107	УВЕДОМЛЕНИЕ ЗА ИП ИЗГРАЖДАНЕ НА СОНДАЖЕН КЛАДЕНЕЦ С ДЪЛБОЧИНА ДО 150 М С ЦЕЛ ПОЛИВАНЕ НА НАСАЖДЕНИЯ ОРЕХИ И ЛЕШНИЦИ" В ПИ № 31334.24.38 С. ЗОРНИЦА ОБЩИНА АКСАКОВО"	15.07.2016 РЕШЕНИЕ №ВА-61/ПР/2016 ДА НЕ СЕ От дата: 15.07.2016 ИЗХ. №989-13/15.07.2016 ИЗДАДЕНО РЕШЕНИЕ	2016 0

ДОСВ на план/програма: „Общ устройствен план на Община Крушари“

24.	С. РАДЕВО, ОБЩИНА АКСАКОВО	-	BG0000107	УВЕДОМЛЕНИЕ ЗА ИП СПОРТЕН РИБОЛОВ" В ЯЗОВИР "ЗАСМЯНОВО" , ОБЩИНА АКСАКОВО, ЗЕМЛИЩЕТО НА С. РАДЕВО И С. ЗАСМЯНОВО"	РЕШЕНИЕ №ВН 45-ОС/2012	2012	0
25.	С. БОТЕВО, ОБЩИНА АКСАКОВО	-	BG0000107	ИЗГРАЖДАНЕ НА МИНИ ПИВОВАРНА ЗА ПРОИЗВОДСТВО НА КРАФТ БИРА, ТИП ПРЕМЕСТВАЕМ ОБЕКТ В ПИ № V-39, С БОТЕВО ОБЩИНА АКСАКОВО	ИСКАНЕ ЗА ОВОС, ИНФ ПО ПРИЛОЖЕНИЕ 2 ОТ НАРЕДБАТА, ОС ЗА ЗЗ "СУХА РЕКА" С ИНФ ПО ПРИЛОЖЕНИЕ 1 И 2 ЧАСТ Б, ТАКСА ОТ 500 ЛВ., КОПИЕ ОБЩИНИ	-	0
ОБЩИНА КРУШАРИ							
26.	С. ДОБРИН, ОБЩИНА КРУШАРИ	BG0002048	BG0000107	ДО МОСВ, УВЕДОМЛЕНИЕ ЗА ИП ВЯТЪРЕН ПАРК ДОБРИН /200 MW/, С. ДОБРИН, ОБЩИНА КРУШАРИ" ПИ №№006004, 005001, 001009, 035003"	ИЗХ. №2630-13/27.2.09 РЕШЕНИЕ №ВА 1/2009 Г. ПО ОВОС	2009	0
27.	ОБЩИНА КРУШАРИ	BG0002048	BG0000107	УВЕДОМЛЕНИЕ ЗА ИП ИЗГРАЖДАНЕ ВЕТРОЕНЕРГИЕН ПАРК С 9 БР. ВЕТРОГЕНЕРАТОРИ" В ПИ № 127069, С. ТЕЛЕРИГ, ПИ № 117111, ПИ № 115080 С. ТЕЛЕРИГ, ПИ № 004011, С. СЕВЕРЦИ, ПИ № 012043, С. ЕФР. БАКАЛОВО, ПИ № 117120, С. ТЕЛЕРИГ, ПИ № 117062, С. ТЕЛЕРИГ, ПИ № 1150"	ИЗХ. №2974-1/6.7.09 РЕШЕНИЕ №ВА 232-ПР/2009 Г. - ДА СЕ ИЗВЪРШИ ОВОС	2009	4.7992
28.	ОБЩИНА КРУШАРИ	BG0002048	BG0000107	ЗА СТАНОВИЩЕ ПО ОВОС НА ИП ЗА ОБЕКТ №3 РЕХАБИЛИТАЦИЯ НА ПЪТ III-293" АЛЕКСАНДРИЯ-КОРИТЕН-СЕВЕРНЯК"	ИЗХ. №3756-3/24.08.2010/РЕШЕНИЕ ВН 60-ОС/2010 Г. СЪГЛАСУВА	2010	0
29.	С. ЛОЗЕНЕЦ, ОБЩИНА КРУШАРИ	-	BG0000107	УВЕДОМЛЕНИЕ ЗА ИП, ИЗГРАЖДАНЕ НА ФОТОВОЛТАИЧНА ЕЛЕКТРОЦЕНТРАЛА С. ЛОЗЕНЕЦ, ПИ 059023 И №059022	ИЗХ. №5621-1/10.12.09 , РЕШЕНИЕ №ВА 359--ПР/2009	2009	11.2506
30.	С. АЛЕКСАНДРИЯ, С. КОРИТЕН И С ПОЛКОВНИК ДЯКОВО, ОБЩИНА КРУШАРИ	BG0002048	BG0000107	УВЕДОМЛЕНИЕ ЗА ИП ИЗГРАЖДАНЕ НА ВЕТРОГЕНЕРАТОРИ 48 БР. " В СЕЛАТА АЛЕКСАНДРИЯ ПИ № 012029, 011091, 014039, 021134, 022047, 012042, 018015, 012008, 020044 , С. КОРИТЕН ПИ № 008023, 017013, 012005, 012044, 010050, 009041, 006048, 017054, С. П. ДЯНКОВО"	РЕШЕНИЕ №ВА 155-ПР/2010 - ДА СЕ ИЗВЪРШИ ОВОС	2010	0
31.	С. ЛОЗЕНЕЦ ОБЩИНА КРУШАРИ	-	BG0000107	УВЕДОМЛЕНИЕ ЗА ИП КАНДИДАТСТВАНЕ ПО МЯРКА 4,1 ЗА СЪЗДАВАНЕ НА ТРАЙНИ НАСАЖДЕНИЯ ОТ ЛАВАНДУЛА И ЗАКУПУВАНЕ НА ЗЕМЕДЕЛСКА ТЕХНИКА В ПИ №004021; 003013; 003005, 003006,0030009,003010,003016,003018 С. ЛОЗЕНЕЦ, ОБЩ. КРУШАРИ"	ИЗХ. №7454-4/22.12.2017 ИЗДАДЕНО РЕШЕНИЕ № ВН-41/ОС/2017	2017	4.65
32.	С. ЕФРЕЙТОР БАКАЛОВО, ОБЩИНА КРУШАРИ	BG0002048	BG0000107	УВЕДОМЛЕНИЕ ЗА ИП 1 БР ВЯТЪРЕН ГЕНЕРАТОР" В ПИ 012049 ЗЕМЛ НА ЕФРЕЙТОР БАКАЛОВО "	/10.1.09 РЕШЕНИЕ №ВА 515-ПР/2008 - ДА СЕ ИЗВЪРШВА ОВОС	2008	7.9586

ДОСВ на план/програма: „Общ устройствен план на Община Крушари“

33.	С. АЛЕКСАНДРИЯ И С. ЗИМНИЦА, ОБЩИНА КРУШАРИ	BG0002048	BG0000107	УВЕДОМЛЕНИЕ ЗА ИП ИЗВЪРШВАНЕ НА ВЪЗОБНОВИТЕЛНИ СЕЧИ СЕЧ-ОСЕМЕНИТЕЛНА ФАЗА ИЗВОЗ И РАМПИРАНЕ И ТРАНСПОРТ ДЪРВЕСИНА В ПЛОЩИ В ЗЕМЛИЩАТА НА СЕЛАТА АЛЕКСАНДРИЯ И ЗИМНИЦА, ОБЩИНА КРУШАРИ "	От дата: 26.07.2012 ИЗХ. №4578-1/13.08.2012/РЕШЕНИЕ № ВН 41-ОС/2012 СЪГЛАСУВА	2012	0
34.	ОБЩИНА КРУШАРИ	BG0002048	BG0000107	СТАНОВИЩЕ ЗА ИП ИЗГРАЖДАНЕ НА ПРЕЧИСТВАТЕЛНА СТАНЦИЯ В С. КРУШАРИ ПО ПРОГРАМА "ОКОЛНА СРЕДА"	От дата: 30.01.2009 ИЗХ. №332-4/16.2.09 РЕШЕНИЕ №ВА 57-ПР/2009 - ДА НЕ СЕ ИЗВЪРШВА ОВОС	2009	0
35.	ОБЩИНА КРУШАРИ	BG0002048	BG0000107	УВЕДОМЛЕНИЕ ЗА ИП ИЗГРАЖДАНЕ НА 60 БР. ВЕТРОГЕНЕРАТОРА В ОБЩИНА КРУШАРИ, ОБЛАСТ ДОБРИЧ, ПИ № 001042, 001034, 002049, 004200, 003037, 004023, 004198, 005049, 004091, 011212, 0044195, 004207, 004205, 007172, 007174, 007143, 007176, 007178, 007181, 007183"	/ПОЛОЖИТЕЛНО СТАНОВИЩЕ НА ДОКЛАДА ПО ОВОС НА ИП, ИЗХ.№ РД-373/31.01.12 13.03.2012	2012	0
36.	С. ЛОЗЕНЕЦ, ОБЩИНА КРУШАРИ	-	BG0000107	УВЕДОМЛЕНИЕ ЗА ИП ЗА СКЛАД ЗА СЕЛСКОСТОПАНСКА ПРОДУКЦИЯ, РЕМОНТНА РАБОТИЛНИЦА В ИМОТ №098310 В ЗЕМЛИЩЕТО НА С. ЛОЗЕНЕЦ, ОБЩИНА КРУШАРИ "	От дата: 06.08.2010 ИЗХ.№ 3949-1/27.9.10 СТАНОВИЩЕ ПО ОВОС ЗА ИП	2010	1.2802
37.	С. ДОБРИН, ОБЩИНА КРУШАРИ	-	BG0000107	УВЕДОМЛЕНИЕ НА ИП, ИЗГРАЖДАНЕ НА ФОТОВОЛТАИЧНА ЕЛЕКТРОЦЕНТРАЛА ПИ № 5492/Д 232 2009, С. ДОБРИН	От дата: 30.07.2009 ИЗХ. №3925-1/25.8.09 СТАНОВИЩЕ ПО ОВОС ЗА ИП От дата: 25.08.2009 ИЗХ. №3925-2/25.8.09 ИЗДАДЕНО СТАНОВИЩЕ	2009	0
38.	С. ЗИМНИЦА, ОБЩИНА КРУШАРИ	BG0002048	BG0000107	УВЕДОМЛЕНИЕ ЗА ИП РЕКОНСТРУКЦИЯ И ПРЕУСТРОЙСТВО НА КЪЩА КВ.37, -Х-176 И КЪЩА КВ.39, П-69 В С. ЗИМНИЦА, ОБЩИНА КРУШАРИ, ОБЛАСТ ДОБРИЧ	15.07.2010 ВХ. №3379-1/14.07.2010 ОБЯСНЕНИЕ И ДОПЪЛНИТЕЛНА ИНФОРМАЦИЯ ЗА ВЪЗЛОЖИТЕЛЯ, ОБЩА ИНФОРМАЦИЯ ЗА ПРОЕКТА, От дата: 14.07.2010 ИЗХ. №3379-2/15.7.10 СТАНОВИЩЕ ПО ОВОС ЗА ИП От дата: 15.07.2010 ИЗХ. 3379-3/15.7.10 ИЗДАДЕНО СТАНОВИЩЕ	2010	0
39.	С. ЗИМНИЦА, ОБЩИНА КРУШАРИ	BG0002048	BG0000107	УВЕДОМЛЕНИЕ ЗА ИП РЕКОНСТРУКЦИЯ И ПРЕУСТРОЙСТВО НА КЪЩА КВ.37, -Х-176 И КЪЩА КВ.39, П-69 В С. ЗИМНИЦА, ОБЩИНА КРУШАРИ, ОБЛАСТ ДОБРИЧ	ИЗХ. №3379-2/15.7.10 СТАНОВИЩЕ ПО ОВОС	2010	0
40.	С. ДОБРИН, ОБЩИНА КРУШАРИ	-	BG0000107	УВЕДОМЛЕНИЕ ЗА ИП ИЗГРАЖДАНЕ НА "ОО-ЗА СОЦИАЛНИ ДЕЙНОСТИ" В ПИ № 177279, С. ДОБРИН"	От дата: 18.08.2009 ИЗХ. №4191-1/29.9.09 РЕШЕНИЕ №ВА 300-	2009	0.4

ДОСВ на план/програма: „Общ устройствен план на Община Крушари“

					ПР/2009 - ДА НЕ СЕ От дата: 29.09.2009 ИЗХ. №4191-2/29.9.09 ИЗДАДЕНО РЕШЕНИЕ ПО ОВОС От дата: 29.09.2009 ВХ. №4191-3/РЕШЕНИЕТО Е ПОСТАВЕНО НА ИНФ. ТАБЛО, ИЗХ. Е-05-3977/1/05.10.2009		
41.	С.КАПИТАН ДИМИТРОВО И С. ЗАГОРЦИ, ОБЩИНА КРУШАРИ	BG0002048	BG0000107	УВЕДОМЛЕНИЕ ЗА ИП РЕХАБИЛИТАЦИЯ НА НАПОРЕН ВОДОПРОВОД ОТ ПС "КРУШАРИ" - ПОСОКА С.КАПИТАН ДИМИТРОВО И С. ЗАГОРЦИ""	/3.11.08 РЕШЕНИЕ №ВН 722-ОС/2008	2008	0
42.	С. ЗИМНИЦА, С. ЖИТНИЦА И С. ТЯНЕВО, ОБЩИНА КРУШАРИ	BG0002048	BG0000107	УВЕДОМЛЕНИЕ ЗА ИП ЗАСАЖДАНЕ НА ТРАЙНИ НАСАЖДЕНИЯ ОРЕХИ И ЧЕРЕШИ" В ПИ № 10911, 130073, 130035 С. ЖИТНИЦА, 105030, 105031, 105032 И 110016 115008 С. ТЯНЕВО, ПИ № 013003, С. ЗИМНИЦА ОБЩИНА КРУШАРИ"	29.5.15 РЕШЕНИЕ №ВН 14-ОС/2015 - СЪГЛАСУВА	2015	15.7027
43.	С. КРУШАРИ, ОБЩИНА КРУШАРИ	-	BG0000107	ДО МОСВ, УВЕДОМЛЕНИЕ ЗА ИП ЗА РАЗШИРЕНИЕ НА СЪЩЕСТВУВАЩ ГРОБИЩЕН ПАРК В ПИ №000055, ЗЕМЛИЩЕ КРУШАРИ, ОБЩИНА КРУШАРИ ВЪРХУ ЧАСТ ОТ ПИ №000042	ИЗХ.№ 3582/3/26.05.2008 - РЕШЕНИЕ № ВА 169-ПР/2008 - ДА НЕ ИЗВЪРШВА ОВОС "	2008	0
44.	С. ТЕЛЕРИГ, ОБЩИНА КРУШАРИ	-	BG0000107	УВЕДОМЛЕНИЕ ЗА ИП ИЗГРАЖДАНЕ НА ВЕТРОИЗМЕРВАТЕЛНА МАЧТА " В ПИ № 127034, С. ТЕЛЕРИГ"	От дата: 4/13/2009 ИЗХ. №1485-2/13.4.09 СТАНОВИЩЕ ПО ОВОС ЗА ИП	2009	5.1491
45.	С. ДОБРИН, С. ПОЛКОВНИК ДЯКОВО, С. КРУШАРИ, ОБЩИНА КРУШАРИ	-	BG0000107	УВЕДОМЛЕНИЕ ЗА ИП ИЗГРАЖДАНЕ НА ВЕТРОЕНЕРГИЕН ПАРК" В ПИ № 023019, ПИ № 022042, 036032, 020052 018008, С. ДОБРИН И ПИ № 005008, 021027, 0210399, 013002, 033054, 026032, 034016, ПОЛКОВНИК , ОБЩИНА КРУШАРИ ДЯКОВО"	От дата: 01.10.2009 ИЗХ. №4843-1/12.11.09 ИСКАНЕ ЗА ОВОС, ИНФ ПО ПРИЛОЖЕНИЕ 2 ОТ НАРЕДБАТА, ОС ЗА З3 СУХА РЕКА" С ИНФ ЗА ВЪЗЛОЖИТЕЛ, ХАРАКТЕРИСТИКА НА ПЛАНА И ТЕРИТОРИЯТА, КАРТА НА ТЕРИТОРИЯТА, ТАКСА ОТ 570 ЛВ., КОПИЕ ОБЩИНА КРУШАРИ, ДОБРИЧ, ПОЛК ДЯКОВО "	2009	0.585
46.	С. СЕВЕРЦИ, ОБЩИНА КРУШАРИ	-	BG0000107	УВЕДОМЛЕНИЕ ЗА ИП 1 БР ВЯТЪРЕН ГЕНЕРАТОР" В ПИ 008023 ЗЕМЛ НА СЕВЕРЦИ"	От дата: 12/2/2008 ИЗХ.№ 7645,7645,7650,7651-1/10.1.09 РЕШЕНИЕ №ВА 515-ПР/2008 - ДА СЕ ИЗВЪРШВА	2008	0
47.	С. КРУШАРИ, ОБЩИНА КРУШАРИ	-	BG0000107	УВЕДОМЛЕНИЕ ЗА ИП ИЗГРАЖДАНЕ НА ФОТОВОЛТАИЧНА ЦЕНТРАЛА" В ПИ VII , С. КРУШАРИ"	От дата: 15.01.2010 ИЗХ. №511-1,6134-2/14.4.10 РЕШЕНИЕ №ВА 14-ЕО/2010 - ДА НЕ СЕ ИЗВЪРШВА ЕО	2010	0

ДОСВ на план/програма: „Общ устройствен план на Община Крушари“

48.	ОБЩИНА КРУШАРИ	-	BG0000107	СТАНОВИЩЕ ЗА ФИНАНСИРАНЕ ЗА ИП ЗА ОБЕКТ РЕХАБИЛИТАЦИЯ НА ПЪТ Ш 293 АЛЕКСАНДРИЯ-КОРИТЕН-СЕВЕРНЯК ОТ КМ 34+300 ДО КМ. 44+400"	ИЗХ. №2465-1/27.4.09 РЕШЕНИЕ №ВН 59-ОС/2009 - СЪГЛАСУВА	2009	0
49.	С. ТЕЛЕРИГ, ОБЩИНА КРУШАРИ	-	BG0000107	УВЕДОМЛЕНИЕ ЗА ИП 1 БР ВЯТЪРЕН ГЕНЕРАТОР" В ПИ №117126, ЗЕМЛИЩЕ НА ТЕЛЕРИГ"	ИЗХ. №2974-1,7649-3/6.7.09 РЕШЕНИЕ №ВА 232-ПР/2009 - ДА СЕ	2009	1.4584
50.	СЕЛО КРУШАРИ, ОБЩИНА КРУШАРИ	-	BG0000107	УВЕДОМЛЕНИЕ ЗА ИП ИЗГРАЖДАНЕ НА ДВА ВЕТРОГЕНЕРАТОРА" В ПИ № 022120, С. КРУШАРИ ,ОБЩ. КРУШАРИ , ОБЛ. ДОБРИЧ"	ИЗХ. №3760-1/10.9.09 РЕШЕНИЕ №ВА 262-ПР/2009 - ДА НЕ СЕ ИЗВЪРШВА ОВОС	2009	0
51.	С. ТЕЛЕРИГ, ОБЩИНА КРУШАРИ	-	BG0000107	УВЕДОМЛЕНИЕ ЗА ИП 1 БР ВЯТЪРЕН ГЕНЕРАТОР" В ПИ №122147 ЗЕМЛ НА ТЕЛЕРИГ"	ИЗХ.№ 7645,7645,7650,7651-1/10.1.09 РЕШЕНИЕ №ВА 515-ПР/2008 - ДА СЕ ИЗВЪРШВА ОВОС	2008	1.5965
52.	С.АБРИТ, ОБЩИНА КРУШАРИ	-	BG0000107	УВЕДОМЛЕНИЕ ЗА ИП ЗА ИЗГРАЖДАНЕ НА ЦЕХ ЗА БУТИЛИРАНЕ НА ИЗВОРНИ ВОДА И БЕЗАЛКОХОЛНИ НАПИТКИ В ИМОТ № 058003 В ЗЕМЛИЩЕТО НА С.АБРИТ, ОБЩИНА КРУШАРИ, ОБЛАСТ ДОБРИЧ	От дата: 18.08.2010 ИЗХ. №4134-1/01.09.2010/ИСКАНЕ ЗА ЕО С ХАРАКТЕРИСТИКА НА ЗАСЕГНАТА ТЕРИТОРИЯ	2010	0.45
53.	С. ТЕЛЕРИГ, ОБЩИНА КРУШАРИ	-	BG0000107	УВЕДОМЛЕНИЕ ЗА ИП 1 БР ВЯТЪРЕН ГЕНЕРАТОР" В ПИ 124013 ЗЕМЛ НА ТЕЛЕРИГ"	ИЗХ. №7647,7648-1/10.1.09 РЕШЕНИЕ №ВА 514-ПР/2008 - ДА СЕ ИЗВЪРШВА	2008	0
54.	С. ЛОЗЕНЕЦ, ОБЩИНА КРУШАРИ	-	BG0000107	УВЕДОМЛЕНИЕ ЗА ИП ИЗГРАЖДАНЕ НА ВЕТРОИЗМЕРВАТЕЛНА МАЧТА" В ПИ № 00740 С. ЛОЗЕНЕЦ"	ИЗХ. №7900-1/8.1.09 СТАНОВИЩЕ ПО ОВОС ЗА ИП	2009	0.5147
55.	С. ДОБРИН, С. ОБЩИНА КРУШАРИ	-	BG0000107	УВЕДОМЛЕНИЕ ЗА ИП ИСКАНЕ ОВОС ВЕТРОГЕНЕРАТОР" В ПИ №028017, С. ДОБРИН"	ЗАДАДЕНО РЕШЕНИЕ ПО ОВОС От дата: 06.11.2008 ВХ. №6167-5/19.11.08/ РЕШЕНИЕТО ИЕ ПОСТАВЕНО НА ИНФ. ТАБЛО, ИЗХ. №РД-17-4246/1/14.11.08	2008	0
56.	С. ДОБРИН, С. КРУШАРИ, ОБЩИНА КРУШАРИ	-	BG0000107	УВЕДОМЛЕНИЕ ЗА ИП ИСКАНЕ ОВОС ВЕТРОГЕНЕРАТОР" В ПИ №028019, С. ДОБРИН"	ИЗДАДЕНО РЕШЕНИЕ ПО ОВОС От дата: 06.11.2008 ВХ. №6167-5/19.11.08/ РЕШЕНИЕТО Е ПОСТАВЕНО НА ИНФ. ТАБЛО, ИЗХ. ФФ №РД-17-4246/1/14.11.08	2008	0
57.	С. ТЕЛЕРИГ, ОБЩИНА КРУШАРИ	-	BG0000107	УВЕДОМЛЕНИЕ ЗА ИП ИЗВЪРШВАНЕ НА ВЪЗБОВНИТЕЛНА СЕЧ В ЗЕМЛИЩЕТО НА С. ТЕЛЕРИГ ОБЩИНА КРУШАРИ"	От дата: 7/25/2014 ИЗХ. №4525-185.8.14 РЕШЕНИЕ №ВН 24-ОС/2014 - СЪГЛАСУВА	2014	0
58.	С. ДОБРИН, С. КРУШАРИ, ОБЩИНА КРУШАРИ	-	BG0000107	УВЕДОМЛЕНИЕ ЗА ИП 1 БР ВЕТРОГЕНЕРАТОР" В ПИ 034049 В ЗЕМЛ НА ДОБРИН "	РЕШЕНИЕ №ВА 14-ПР/2009 - ДА СЕ ИЗВЪРШИ От дата: 27.01.2009 ИЗХ. №7714-2/27.1.09 ИЗДАДЕНО РЕШЕНИЕ	2009	0.45

ДОСВ на план/програма: „Общ устройствен план на Община Крушари“

59.	С. ПОЛКОВНИК ДЯКОВО, ОБЩИНА КРУШАРИ	-	BG0000107	УВЕДОМЛЕНИЕ ЗА ИП ЗА ИЗГРАЖДАНЕ НА МАЛКА ВЕТРОВА ЕЛЕКТРОЦЕНТРАЛА В ПИ №019031, С. ПОЛКОВНИК ДЯКОВО, ОБЩИНА КРУШАРИ	ИЗХ. №4725-1/6.8.07 ИСКАНЕ ЗА ПРЕЦЕНЯВАНЕ ПО ОВОС, ИНФОРМАЦИЯ ПО ПРИЛОЖЕНИЕ 2 ОТ НАРЕДБАТА	2007	0
60.	С.АБРИТ, ОБЩИНА КРУШАРИ	-	BG0000107	УВЕДОМЛЕНИЕ ЗА ИП РАЗВИВАНЕ НА СПОРТЕН И ПРОМИШЛЕН РИБОЛОВ В АКВАТОРИЯТА НА ЯЗ. ЗАЛДАПА В ИМОТ ПИ № 053167 И ИЗГРАЖДАНЕ НА ПОМОЩНО СЪБОРЪЖЕНИЕ СОНДАЖЕН КЛАДЕНЕЦ В ПИ ОТ 053003, С. АБРИТ ОБЩИНА КРУШАРИ"	РЕШЕНИЕ № ВА-89/ПР/22.07.2014	2014	0.1599
61.	С. КРУШАРИ, ОБЩИНА КРУШАРИ	-	BG0000107	УВЕДОМЛЕНИЕ ЗА ИП ИЗГРАЖДАНЕ НА ДВА ВЕТРОГЕНЕРАТОРА" В ПИ № 022120, С. КРУШАРИ, ОБЩ. КРУШАРИ, ОБЛ. ДОБРИЧ"	10.9.09 РЕШЕНИЕ №ВА 262-ПР/2009 - ДА НЕ СЕ ИЗВЪРШВА ОВОС	2009	0
62.	С.АБРИТ, ОБЩИНА КРУШАРИ	-	BG0000107	УВЕДОМЛЕНИЕ ЗА ИП ИЗГРАЖДАНЕ НА ВЕТРОГЕНЕРАТОР" В ПИ №011017, ЗЕМЛИЩЕ С. АБРИТ"	11.11.08 РЕШЕНИЕ №ВА 439-ПР/2008 - ДА НЕ СЕ ИЗВЪРШВА ОВОС	2008	0
63.	С. АЛЕКСАНДРИЯ, ОБЩИНА КРУШАРИ	-	BG0000107	ИЗРАБОТВАНЕ НА ПУП-ПАРЦЕЛАРЕН ПЛАН ЗА ОБСЛУЖВАЩ ПЪТ ДО МЕСТНОСТТА ТЕКЕТО НА С. АЛЕКСАНДРИЯ, ОБЩ КРУШАРИ	ИСКАНЕ ЗА ОВОС, ИНФ ПО ПРИЛОЖЕНИЕ 2 ОТ НАРЕДБАТА, ТАКСА ОТ 500 ЛВ, КОПИЕ ОБЩИНИ	-	0
64.	С. КРУШАРИ, ОБЩИНА КРУШАРИ	-	BG0000107	УВЕДОМЛЕНИЕ ЗА ИП ИЗГРАЖДАНЕ НА ФОТОВОЛТАИЧНА ЦЕНТРАЛА" В ПИ VII, С. КРУШАРИ"	От дата: 15.01.2010 ИЗХ. №511-1,6134-2/14.4.10 РЕШЕНИЕ №ВА 14-ЕО/2010 - ДА НЕ СЕ ИЗВЪРШВА ОВОС	2010	0
ОБЩИНА ДОБРИЧКА							
65.	С. ГЕШАНОВО, ОБЩИНА ДОБРИЧКА	BG0002048	BG0000107	ИСКАНЕ ЗА ПРЕЦЕНЯВАНЕ ОТ ОВОС ЗА ИЗГРАЖДАНЕ НА ВЕТРОГЕНЕРАТОР" В ПИ № 040036, С. ПОРУЧИК ГЕШАНОВО"	/30.4.10 РЕШЕНИЕ №ВА 54-ПР/2010 - ДА СЕ ИЗВЪРШИ ОВОС	2010	2.7994
66.	С. ПОДСЛОН И В С. ГЕШАНОВО, ОБЩИНА ДОБРИЧКА	BG0002048	BG0000107	УВЕДОМЛЕНИЕ ЗА ИП ЗАСАЖДАНЕ НА ОРЕХОВА ГРАДИНА" В ИМОТ ПИ № 013001, С. ПОДСЛОН И В С. ГЕШАНОВО И ИМОТ 023006, ОБЩИНА ДОБРИЧ"	/8.6.15 "РЕШЕНИЕ №ВН 17-ОС/2015 -СЪГЛАСУВА "	2015	5.8458
67.	С. КАРАПЕЛИТ, ОБЩИНА ДОБРИЧКА	BG0002048	BG0000107	УВЕДОМЛЕНИЕ ЗА ИП ИЗРАБОТВАНЕ НА ПУП-ПЗ ЗА РАЗШИРЕНИЕ НА ГРОБИЩЕН ПАРК В ПИ № 000158 ПАСИЩЕ, МЕРА В ЗЕМЛИЩЕТО НА С. КАРАПЕЛИТ ОБЩИНА ДОБРИЧКА."	ИЗДАДЕНО РЕШЕНИЕ № ВА-14/ПР/2017 ДА НЕ СЕ ИЗВЪРШВА ОВОС	2017	25.9
68.	С. КАРАПЕЛИТ, ОБЩИНА ДОБРИЧКА	BG0002048	BG0000107	ИСКАНЕ ЗА ПРЕЦЕНКА ОВОС ИЗГРАЖДАНЕ НА ВЯТЪРЕН ГЕНЕРАТОР" В ПИ № 061043 И 053067, С. КАРАПЕЛИТ, ОБЩИНА ДОБРИЧ"	РЕШЕНИЕ №ВА 55-ПР/2010 - ДА СЕ ИЗВЪРШВА ОВОС	2010	0
69.	С. ЛЯСКОВО, ОБЩИНА ДОБРИЧКА	-	BG0000107	УВЕДОМЛЕНИЕ ЗА ИП МОНТИРАНЕ НА МАЛЪК ВЯТЪРЕН ГЕНЕРАТОР 1 БР. ЗА ПРОИЗВОДСТВО НА ЕЛЕКТРОЕНЕРГИЯ НА ФАСАДАТА НА СЪЩЕСТВУВАЩА СГРАДА " В ПИ №	От дата: 22.07.2013 ИЗХ. №2992-12/24.09.13 РЕШЕНИЕ №ВА 124-ПР/2013 - ДА НЕ СЕ	2013	1.4003

ДОСВ на план/програма: „Общ устройствен план на Община Крушари“

				43431.34.20, СТОПАНСКИ ДВОР , С. ЛЯСКОВО, ОБЩИНА ДОБРИЧКА"			
70.	С. ВРАЧАНЦИ, ОБЩИНА ДОБРИЧКА	-	BG0000107	УВЕДОМЛЕНИЕ ЗА ИП ОСНОВЕН РЕМОНТ НА МАГИСТРАЛЕН ГАЗОПРОВОД И РЕМОНТНО-ВЪЗСТАНОВИТЕЛНИ РАБОТИ НА ПОДВОДНИ ПРЕХОДИ НА МАГИСТРАЛЕН ГАЗОПРОВОД DN1000 И НА ТРАНЗИТНИ ГАЗОПРОВОДИ ТГ-1 DN 1200, ТГ -2 ЛУПИНГ И DN 1200 ПРИ РЕКА ДОБРИЧКА В ЗЕМЛИЩЕТО НА С. ВРАЧАНЦИ"	РЕШЕНИЕ №ВН 22-ОС/2015 - СЪГЛАСУВА	2015	0
71.	С. КАРАПЕЛИТ, ОБЩИНА ДОБРИЧКА	-	BG0000107	УВЕДОМЛЕНИЕ ЗА ИП СТАНОВИЩЕ ЗА ИЗГРАДЕН СОНДАЖЕН КЛАДЕНЕЦ " В ПИ № 17092, С. КАРАПЕЛИТ , ОБЩИНА ДОБРИЧКА"	ИЗХ. 02088-3/23.5.14 НЯМА ОСНОВАНИЕ ЗА ПРОВЕЖДАНЕ НА ПРОЦЕДУРА ПО ГЛ. ШЕСТА ОТ ЗООС	2014	2.5767
72.	С. ДОЛИНА, ОБЩИНА ДОБРИЧКА	-	BG0000107	УВЕДОМЛЕНИЕ ЗА ИП БАЗОВА СТАНЦИЯ КЪМ ГЛОБУЛ" В ИМОТ №001037 В ЗЕМЛ НА С. ДОЛИНА, ДОБРИЧ"	ИЗХ. 0404-3/18.2.08 РЕШЕНИЕ №ВН 112-ОС/2008 - СЪГЛАСУВА "	2008	1.2626
73.	С. ОДРИНЦИ, ОБЩИНА ДОБРИЧКА	-	BG0000107	УВЕДОМЛЕНИЕ ЗА ИП ПРОЕКТИРАНЕ НА ОБЕКТ "КОРЕКЦИЯ НА РЕКА СУХА ОТ ОПАШКАТА НА МИКРОЯЗОВИР ЗЛАТИЯ-1 ДО 500 М ОТ ЯЗОВИРНАТА СТЕНА НА ЯЗОВИР ОДРИНЦИ"	ИЗХ. 04880-7/7.06.12 РЕШЕНИЕ №ВН 30-ОС/2012 - СЪГЛАСУВА	2012	0.35
74.	С. КАРАПЕЛИТ, ОБЩ. ДОБРИЧКА	BG0002048	BG0000107	УВЕДОМЛЕНИЕ ЗА ИП РАЗРАБОТВАНЕ НА КАРИЕРА "КАРАПЕЛИТ" ЗА ДОБИВ НА ВАРОВИК" В ЗЕМЛИЩЕТО НА С. КАРАПЕЛИТ ОБЩИНА ДОБРИЧ"	РЕШЕНИЕ №ВА 108-ПР/2014 - ДА СЕ ИЗВЪРШИ ОВОС	2014	0
75.	С. КАРАПЕЛИТ, С. ПОДСЛОН, ОБЩИНА ДОБРИЧКА	BG0002048	BG0000107	УВЕДОМЛЕНИЕ ЗА ИП СЪЗДАВАНЕ НА ЛАВАНДУЛОВО НАСАЖДЕНИЕ И ЗАКУПУВАНЕ НА ЗЕМЕДЕЛСКА ТЕХНИКА ЗА ПИ № 011009,011015,011016,011091,011092 ,011107,011242,011243,011244,011245,011246,011247 С КАРАПЕЛИТ ; 022014,022033 С .ПОДСЛОН, ,021025, 02124, 021030, 021	ИЗХ. №7593-1/16.12.2016 ИСКАНЕ ЗА ОС. ПОДРОБНА ИНФОРМАЦИЯ ПО ПРИЛОЖЕНИЕ № 1 И ДОКУМЕНТ ЗА ПРАВО НА ВЪЗЛОЖИТЕЛЯ.	2016	25.9
76.	С. ГЕШАНОВО, ОБЩИНА ДОБРИЧКА	BG0002048	BG0000107	УВЕДОМЛЕНИЕ ЗА ИП ИЗГРАЖДАНЕ НА ФОТОВОЛТАИЦИ" В ПИ № V-14. VII-14. IX-14 С. ГЕШАНОВО, ОБЛ. ДОБРИЧКА"	ИЗДАДЕНО СТАНОВИЩЕ ПО ОВОС	-	0
77.	С. ЛЯСКОВО, ОБЩИНА ДОБРИЧКА	-	BG0000107	УВЕДОМЛЕНИЕ ЗА ИП МОДЕРНИЗАЦИЯ НА ПОЧИСТВАНЕТО, СЪХРАНЕНИЕТО И ОБРАБОТКАТА НА ТОРОВИЯ ОТПАД ОТ СГРАДИТЕ ЗА ОТГЛЕЖДАНЕ НА ДОЙНИ КРАВИ В СЪОТВЕТСТВИЕ С НАРЕДБА № 2 В КРАВЕФЕРМА С. ЛЯСКОВО ПО НИТРАТНАТА ДИРЕКТИВА ПО МЯРКА 121 "МОДЕРНИЗИРАНЕ НА ЗЕМЕДЕЛСКИТЕ "	ИЗХ. №4187-1/01.09.10/ИЗДАВАНЕ НА СТАНОВИЩЕ ПО ОВОС ЗА ИП	2010	0
78.	ОБЩИНА ДОБРИЧКА	-	BG0000107	УВЕДОМЛЕНИЕ ЗА ИП ИЗВЛЕЧЕНИЕ ЗА ПРОМЯНА НА ВИДА НА ИНТЕНЗИВНОСТТА НА СЕЧТА " В ЗЕМЛИЩАТА НА СЕЛАТА ДРАГАНОВО, ОПАНЕЦ, САМУИЛОВО, ПЧЕЛНИК, ЖИТНИЦА, КРАКУЛЕВО,	ИЗХ.№ 5192-1/26.7.13 РЕШЕНИЕ №ВН 21-ОС/2013 - СЪГЛАСУВА	2013	0

ДОСВ на план/програма: „Общ устройствен план на Община Крушари“

				ВОДНЯНЦИ КАРАПЕЛИТ , ВЛАДИМИРОВО, БОЖУРОВО, СВОБОДА , ЛОМНИЦА , МЕТОДИЕВО , ПОПГРИГОРОВО, ПЧЕЛИН"			
79.	С. ОДРИНЦИ , ОБЩИНА ДОБРИЧКА	-	BG0000107	УВЕДОМЛЕНИЕ ЗА ИП „ИЗГРАЖДАНЕ НА РИБАРНИК ФЕРМА ЗА ИНТЕНЗИВНО ОТГЛЕЖДАНЕ НА АКВАКУЛТУРИ" В УПИ ХХ-25, ХХІ-25 ХХІІ-25 КВ. 12 С. ОДРИНЦИ , ОБЩИНА ДОБРИЧКА"	ИЗХ.№ 5276-3/1.08.14 ДОК ЗА УВЕДОМЯВАНЕ НА НАСЕЛЕНИЕТО, ОСИГУРЯВАНЕ НА ОБЩЕСТВЕН ДОСТЪП ДО ИНФ, ТЕХН. ПРОЕКТ ЗА ИЗГРАЖДАНЕТО НА РИБАРНИКА, ИНФ ЗА ДЪЛБОЧИНАТА НА СОНДАЖА, ИНФ ПО Т.3 И 4	2014	0.35
80.	С. КАРАПЕЛИТ, ОБЩ. ДОБРИЧКА	-	BG0000107	ИСКАНЕ ЗА ПРЕЦЕНКА ОВОС ИЗГРАЖДАНЕ НА ВЯТЪРЕН ГЕНЕРАТОР" В ПИ № 061043 И 053067, С. КАРАПЕЛИТ, ОБЩИНА ДОБРИЧ"	ИЗХ.№ 6152-3/4.5.10 РЕШЕНИЕ №ВА 55-ПР/2010 - ДА СЕ ИЗВЪРШИ ОВОС	2010	22.9664
81.	С. ОРЛОВА МОГИЛА, ОБЩИНА ДОБРИЧКА	-	BG0000107	УВЕДОМЛЕНИЕ ЗА ИП ДИВЕЧОВЪДНА ОГРАДА" В ДИВЕЧОВЪДЕН УЧАСТЪК "ОРЛОВА МОГИЛА" ГОРА ОРЛОВА МОГИЛА"	ИЗХ.№ 711-3/1.4.10 РЕШЕНИЕ №ВН 31-ОС/2010 - СЪГЛАСУВА	2010	630
82.	ОБЩИНА ДОБРИЧКА	-	BG0000107	УВЕДОМЛЕНИЕ ЗА ИП ДИВЕЧОВЪДНА ОГРАДА" В ДИВЕЧОВЪДЕН УЧАСТЪК "ОРЛОВА МОГИЛА" ГОРА ОРЛОВА МОГИЛА"	ИЗХ.№ 711-3/1.4.10 РЕШЕНИЕ №ВН 31-ОС/2010 - СЪГЛАСУВА	2010	0
83.	ОБЩИНА ДОБРИЧКА	-	BG0000107	УВЕДОМЛЕНИЕ ЗА ИП ПРОМЯНА ИНТЕНЗИВНОСТТА НА СЕЧТА ЗА 2014 Г. В ЗЕМЛИЩАТА НА С. САМУИЛОВО, ЗЛАТИЯ ОРЛОВА МОГИЛА, ДОЛИНА, ДОНЧЕВО БОЖУРОВО "	От дата: 07.10.2013 ИЗХ. №6821-1/17.10.13 РЕШЕНИЕ №ВН 33-ОС/2013 - СЪГЛАСУВА	2013	1.0
84.	С. СТОЖЕР, ОБЩИНА ДОБРИЧКА	-	BG0000107	УВЕДОМЛЕНИЕ ЗА ИП ИЗГРАЖДАНЕ НА ПРОИЗВОДСТВЕНО ПОМЕЩЕНИЕ ЗА ПРОИЗВОДСТВО И ПАКЕТАЖ НА ПЕЛЕТИ ОТ СЛАМА В ПИ № 058035 В ЗЕМЛИЩЕТО НА С. СТОЖЕР, ОБЩИНА ДОБРИЧКА	От дата: 09.04.2012 ИЗХ. №2581-1/19.04.2012/ДОПЪЛНИТЕЛНА ИНФОРМАЦИЯ ЗА ПРЕДВИДЕНОТО ПРОИЗВОДСТВО НА ПАКЕТАЖА НА ПАЛЕТИ ОТ СЛАМА И ПРЕДВИДЕНИТЕ ДЕЙНОСТИ	2012	0
85.	С. БОЖУРОВО, ОБЩИНА ДОБРИЧКА	-	BG0000107	УВЕДОМЛЕНИЕ ЗА ИП ЗАКУПУВАНЕ НА ЗЕМЕДЕЛСКА ТЕХНИКА ЗА ОБРАБОТКА НА ОВОЩНИ ГРАДИНИ ЯБЪЛКИ" ПИ №100113,100112, 100024 С. БОЖУРОВО, ОБЩИНА ДОБРИЧ"	От дата: 20.07.2012 ИЗХ. 4470-1/02.08.2012/ИП НЕ ПОПАДА В ОБХВАТА НА ГЛАВА ШЕСТА ОТ ЗООС И НЕ ПОДЛЕЖИ НА ПРОЦЕДУРА ПО ОВОС И/ЛИ ЕО	2012	0
86.	ОБЩИНА ДОБРИЧКА	-	BG0000107	УВЕДОМЛЕНИЕ ЗА ИП ИЗВЛЕЧЕНИЕ ЗА ПРОМЯНА НА ВИДА НА ИНТЕНЗИВНОСТТА НА СЕЧТА " В ЗЕМЛИЩАТА НА СЕЛАТА ДРАГАНОВО, ОПАНЕЦ, САМУИЛОВО, ПЧЕЛНИК, ЖИТНИЦА, КРАКУЛЕВО, ВОДНЯНЦИ КАРАПЕЛИТ , ВЛАДИМИРОВО,	От дата: 22.07.2013 ИЗХ.№ 5192-1/26.7.13 РЕШЕНИЕ №ВН 21-ОС/2013 - СЪГЛАСУВА	2013	1.2

ДОСВ на план/програма: „Общ устройствен план на Община Крушари“

				БОЖУРОВО, СВОБОДА , ЛОМНИЦА , МЕТОДИЕВО , ПОПГРИГОРОВО, ПЧЕЛИН"			
87.	ОБЩИНА ДОБРИЧКА	-	BG0000107	УВЕДОМЛЕНИЕ ЗА ИП ПРОМЯНА НА ВИДА НА ИНТЕНЗИВНОСТТА НА СЕЧТА В С. САМУИЛОВО, ЗЛАТИЯ, ОРЛОВА МОГИЛА , ДОЛИНА, ДОНЧЕВО , БОЖУРОВО, КРАГУЛЕВО"	От дата: 24.09.2013 ИЗХ. №6531-1/26.09.13 РЕШЕНИЕ №ВН 29-ОС/2013 - СЪГЛАСУВА	2013	0.138
88.	ОБЩИНА ДОБРИЧКА	-	BG0000107	УВЕДОМЛЕНИЕ ЗА ИП ИЗВЛЕЧЕНИЕ ЗА ПРОМЯНА НА ВИДА НА ИНТЕНЗИВНОСТТА НА СЕЧТА " В ЗЕМЛИЩАТА НА СЕЛАТА ДРАГАНОВО, ОПАНЕЦ, САМУИЛОВО, ПЧЕЛНИК, ЖИТНИЦА, КРАКУЛЕВО, ВОДНЯНЦИ КАРАПЕЛИТ , ВЛАДИМИРОВО, БОЖУРОВО, СВОБОДА , ЛОМНИЦА , МЕТОДИЕВО, ПОПГРИГОРОВО, ПЧЕЛИН"	От дата: 7/22/2013 ИЗХ. №5192-1/26.7.13 РЕШЕНИЕ №ВН 21-ОС/2013 - СЪГЛАСУВА	2013	0
89.	С. БОЖУРОВО, ОБЩИНА ДОБРИЧКА	-	BG0000107	УВЕДОМЛЕНИЕ ЗА ИП ИЗРАБОТВАНЕ НА ПУП-ПЗ ПРОМЯНА ПРЕДНАЗНАЧЕНИЕ ЗА ОБЕКТ БС-4140 ЗА ТЕЛЕКОМУНИКАЦИОННО ОБОРУДВАНЕ И СЪОРЪЖЕНИЯ НА ТЕХНИЧЕСКАТА ИНФРАСТРУКТУРА В ПИ №120083 В ЗЕМЛИЩЕ НА С. БОЖУРОВО ОБЩ. ДОБРИЧ"	От дата: 25.04.2016 ИЗХ. №2504-1/20.05.2016 ИП НЕ ПОПАДА В ОБХВАТА НА ГЛАВА ШЕСТА ОТ ЗООС И НЕ Е НЕОБХОДИМО ПРОВЕЖДАНЕ НА ПРОЦЕДУРА ПО ОВОС/ЕО	2016	0
90.	С. КАРАПЕЛИТ, ОБЩИНА ДОБРИЧКА	-	BG0000107	УВЕДОМЛЕНИЕ ЗА ИП ИЗГРАЖДАНЕ НА 1 БР. ВЕТРОГЕНЕРАТОР" В ПИ № 062017, С. КАРАПЕЛИТ "	От дата: 29.09.2008 ИЗХ. №6463-1/14.10.08 РЕШЕНИЕ №ВА 396-ПР/2008 ПО ОВОС - ДА НЕ СЕ ИЗВЪРШВА 14.08.2009 ВХ. №6463-2/31.7.09 ИСКАНЕ ЗА СТАНОВИЩЕ ВЪВ ВРЪЗКА С РАЗДЕЛЕНИЕ НА ИМОТИ НА №062045 И 062046 От дата: 31.07.2009 ИЗХ.№ 6463/3/14.08.2009 Г. РЕШЕНИЕТО МОЖЕ ДА ПОСЛУЖИ НА НОВИЯ ВЪЗЛОЖИТЕЛ ПО ПРОЦЕДУРИТЕ ПО ИЗДАВАНЕ НА РАЗРЕШЕНИЕ ЗА СТРОЕЖ, КОПИЕ ОБЩИНА ДОБРИЧКА	2009	2.2676
91.	С. ГЕШАНОВО, ОБЩИНА ДОБРИЧКА	-	BG0000107	УВЕДОМЛЕНИЕ ЗА ИП ИЗГРАЖДАНЕ НА ФОТОВОЛТАИЦИ" В ПИ № V-14. VII-14. IX-14 С. ГЕШАНОВО, ОБЛ. ДОБРИЧКА"	/23.6.09 ИЗДАДЕНО СТАНОВИЩЕ	2009	7.9586
92.	С. ЧЕРНА, ОБЩИНА ДОБРИЧКА	-	BG0000107	УВЕДОМЛЕНИЕ ЗА ИП ИЗГРАЖДАНЕ НА ДВА БР. ВЕТРОГЕНЕРАТОРА" В ПИ № 021056, С. ЧЕРНА"	0.11.09 РЕШЕНИЕ №ВА 341-ПР/2009 - ДА НЕ СЕ ИЗВЪРШИ ОВОС	2009	0.6802

ДОСВ на план/програма: „Общ устройствен план на Община Крушари“

93.	С. ЗЛАТИЯ, ОБЩИНА ДОБРИЧКА	-	BG0000107	УВЕДОМЛЕНИЕ ЗА ИП ИЗГРАЖДАНЕ НА МАЛКА ФОТОВОЛТАИЧНА - 1 MW ЕЛЕКТРОЦЕНТРАЛА В ПИ №012013, ЗЕМЛИЩЕ С. ЗЛАТИЯ, ОБЩИНА ДОБРИЧКА	12.6.09 РЕШЕНИЕ №ВН 8-ДОС/2009 От дата: 12.06.2009 ИЗХ. №1462-8/12.6.09 ИЗДАДЕНО РЕШЕНИЕ ПО ДОС "	2009	1.5965
94.	С. ДОЛИНА, ОБЩИНА ДОБРИЧКА	-	BG0000107	УВЕДОМЛЕНИЕ ЗА ИП БАЗОВА СТАНЦИЯ КЪМ ГЛОБУЛ" В ИМОТ №001037 В ЗЕМЛ НА С. ДОЛИНА, ДОБРИЧ"	18.2.08 РЕШЕНИЕ №ВН 112-ОС/2008 - СЪГЛАСУВА "	2008	0
95.	ОБЩИНА ДОБРИЧКА	-	BG0000107	УВЕДОМЛЕНИЕ ЗА ИП ИЗГРАЖДАНЕ НА ВЕТРОЕНЕРГИЕН ПАРК" В ЗЕМЛИЩАТА НА С. СВОБОДА, БОЖУРОВО, ДОБРЕВО, И РОСЕНОВО, ОБЩИНА ДОБРИЧКА КАТО РАЗШИРЕНИЕ НА ИП ПО РЕШЕНИЯ № ВА 223-ПР/2009 И РЕШЕНИЕ №ВА 7-ПР/2010"	РЕШЕНИЕ №ВА 115-ПР/2010 - ДА СЕ ИЗВЪРШИ ОВОС	2010	0
96.	С. КОЗЛОДУЙЦИ , ОБЩИНА ДОБРИЧКА	-	BG0000107	УВЕДОМЛЕНИЕ ЗА ИП СМЕНЯ СТАТУТА НА СГРАДА В СТОПАНСКИ ДВОР ЗА СЪХРАНЕНИЕ НА МИНЕРАЛНА ТОР И ПРЕПАРАТИ ЗА РАСТИТЕЛНА ЗАЩИТА" В ПИ № 154042 С. КОЗЛОДУЙЦИ , ОБЩИНА ДОБРИЧКА"	РЕШЕНИЕ №ВА 99-ПР/2011 - ДА НЕ СЕ От дата: 19.09.2011 ИЗХ. №608-8/19.9.11 ИЗДАДЕНО РЕШЕНИЕ "	2011	0
97.	ОБЩИНА ДОБРИЧКА	-	BG0000107	УВЕДОМЛЕНИЕ ЗА ИП ЗАСАЖДАНЕ НА ОРЕХОВА ГРАДИНА" В ИМОТ ПИ № 013001 , С. ПОДСЛОН В С. ГЕШАНОВО И ИМОТ 023006, ОБЩИНА ДОБРИЧ"	РЕШЕНИЕ №ВН 17-ОС/2015 - СЪГЛАСУВА	2015	0
98.	С. НОВО БОТЕВО, ОБЩИНА ДОБРИЧКА	-	BG0000107	УВЕДОМЛЕНИЕ ЗА ИП ПОЧИСТВАНЕ НА КОРИТОТО НА Р. СУХА БОТЕВСКА В НАЧАЛОТО НА С. НОВО БОТЕВО ДО НАЧАЛОТО НА ГОРАТА В ЗЕМЛИЩЕТО НА С. БОТЕВО , ВАРНЕНСКА ОБЛАСТ В ПИ № 000055, С. НОВО БОТЕВО, ОБЩИНА ДОБРИЧКА "	6.11.13 РЕШЕНИЕ №ВН 36-ОС/2013 - СЪГЛАСУВА	2013	0
99.	С. ЗЛАТИЯ, ОБЩИНА ДОБРИЧКА	-	BG0000107	УВЕДОМЛЕНИЕ ЗА ИП ИЗГРАЖДАНЕ НА МАЛКА ФОТОВОЛТАИЧНА - 1 MW ЕЛЕКТРОЦЕНТРАЛА В ПИ №012013, ЗЕМЛИЩЕ С. ЗЛАТИЯ, ОБЩИНА ДОБРИЧКА	РЕШЕНИЕ №ВН 8-ДОС/2009	2009	0
100	С. ОДРИНЦИ, ОБЩИНА ДОБРИЧКА	-	BG0000107	УВЕДОМЛЕНИЕ ЗА ИП ПРОИЗВОДСТВЕНИ ИНВЕСТИЦИИ В АКВАКУЛТУРА ОТ ПРОГРАМА ЗА МОРСКО ДЕЛО И РИБАРСТВО В ЯЗОВИР ОДРИНЦИ, С ОДРИНЦИ С ПИ № 000505 , СОБСТВЕНОСТ НА НАПОИТЕЛНИ СИСТЕМИ АД	РЕШЕНИЕ ВА-48/ПР/2019 ДА НЕ СЕ	2019	0
101	С. ЗЛАТИЯ, ОБЩИНА ДОБРИЧКА	-	BG0000107	УВЕДОМЛЕНИЕ ЗА ИП ИЗГРАЖДАНЕ НА МАЛКА ФОТОВОЛТАИЧНА - 1 MW ЕЛЕКТРОЦЕНТРАЛА В ПИ №012013, ЗЕМЛИЩЕ С. ЗЛАТИЯ, ОБЩИНА ДОБРИЧКА	9 РЕШЕНИЕ №ВН 8-ДОС/2009 От дата: 12.06.2009 ИЗХ. №1462-8/12.6.09 ИЗДАДЕНО РЕШЕНИЕ ПО ДОС "	2009	0
102	С. КОЗЛОДУЙЦИ , ОБЩИНА ДОБРИЧКА	-	BG0000107	УВЕДОМЛЕНИЕ ЗА ИП СМЕНЯ СТАТУТА НА СГРАДА В СТОПАНСКИ ДВОР ЗА СЪХРАНЕНИЕ НА МИНЕРАЛНА ТОР И ПРЕПАРАТИ	9.09.11 РЕШЕНИЕ №ВА 99-ПР/2011 - ДА НЕ СЕ	2011	0

ДОСВ на план/програма: „Общ устройствен план на Община Крушари“

				ЗА РАСТИТЕЛНА ЗАЩИТА" В ПИ № 154042 С. КОЗЛОДУЙЦИ, ОБЩИНА ДОБРИЧКА"			
103	С. ОДРИНЦИ, ОБЩИНА ДОБРИЧКА	-	BG0000107	УВЕДОМЛЕНИЕ ЗА ИП СТАНЦИЯ ЗА ПОЧИСТВАНЕ НА ГАЗОПРОВОДА / СОГ/ - ПРИЕМ ДУ 1200 ММ КЪМ ТРАНЗИТЕН ГАЗОПРОВОД ЛУПИНГ ОТ КОМПРЕСОРНА СТАНЦИЯ "КАРДАМ" ДО С. ОДРИНЦИ, ПИ № 115025"	ИЗХ. №1188-3/20.5.09 РЕШЕНИЕ №ВН 67-ОС/2009 - СЪГЛАСУВА	2009	0.34
104	С. КОЗЛОДУЙЦИ, ОБЩИНА ДОБРИЧКА	-	BG0000107	УВЕДОМЛЕНИЕ ЗА ИП ВЪЗСТАНОВЯВАНЕ РАБОТАТА НА СВИНЕКОМПЛЕКС КОЗЛОДУЙЦИ С. КОЗЛОДУЙЦИ, ОБЩИНА ДОБРИЧКА ПИ № 000066, 257001, 000262	ИЗХ. №7240-1/РЕШЕНИЕ №ВА-4-2018 - СЪГЛАСУВА	2018	0
105	С. ДОНЧЕВО, ОБЩИНА ДОБРИЧКА	-	BG0000107	УВЕДОМЛЕНИЕ ЗА ИП ЗАГРАЖДАНЕ НА 6000 ДКА ЗЕМЯ В ДИВЕЧОВЪДЕН УЧАСТЪК "ДОНЧЕВО" В РАЙОНА НА ДГС "ДОБРИЧ" С. ДОНЧЕВО"	ИЗХ. №922-3/29.4.10 РЕШЕНИЕ №ВН 43-ОС/2010- СЪГЛАСУВА	2010	600.8
106	С. КОЗЛОДУЙЦИ, ОБЩ. ДОБРИЧКА	-	BG0000107	УВЕДОМЛЕНИЕ ЗА ИП ИЗГРАЖДАНЕ НА ВЕТРОИЗМЕРВАТЕЛНА МАЧТА" ПИ № 011002, С. ЧЕРНА, ОБЩ. ДОБРИЧКА И ПИ № 014031, С. КОЗЛОДУЙЦИ, ОБЩ. ДОБРИЧКА"	От дата: 06.01.2011 ИЗХ. №5603-2/6.1.11 ИЗДАДЕНО СТАНОВИЩЕ	2011	6.9086
ОБЩИНА СУВОРОВО							
107	С. НИКОЛАЕВКА, ОБЩИНА СУВОРОВО	-	BG0000107	УВЕДОМЛЕНИЕ ЗА ИП ЖИЛИЩНА СГРАДА" В ПИ 037002, ЗЕМЛ НА НИКОЛАЕВКА "	РЕШЕНИЕ № ВН 750-ОС/2008 Г. СЪГЛАСУВА	2008	0.6462
108	С. НИКОЛАЕВКА, ОБЩИНА СУВОРОВО	-	BG0000107	УВЕДОМЛЕНИЕ ЗА ИП ЗА ИЗГРАЖДАНЕ НА ЖИЛИЩНИ СГРАДИ В ПИ №071035, М-СТ ШИЛИШЕВ ТРАП", ЗЕМЛИЩЕ НИКОЛАЕВКА, ОБЩИНА СУВОРОВО"	РЕШЕНИЕ №ВА 478-ЕО/2007 / ДА НЕ СЕ ИЗВЪРШВА ОВОС	2007	0.3
109	С. НИКОЛАЕВКА, ОБЩИНА СУВОРОВО	-	BG0000107	УВЕДОМЛЕНИЕ ЗА ИП ИЗГРАЖДАНЕ НА 20 КЪЩИ" В ПИ 089016 В С. НИКОЛАЕВКА"	РЕШЕНИЕ №ВН 11-ПР-ОС/2009 - ДОКЛАД ЗА ОС	2009	0.8749
110	С. НИКОЛАЕВКА, ОБЩИНА СУВОРОВО	-	BG0000107	УВЕДОМЛЕНИЕ ЗА ИП ЗА ССЗ ЖИЛИЩНА СГРАДА" В ПИ 074046 И 074047 В ЗЕМЛ НА НИКОЛАЕВКА"	РЕШЕНИЕ №ВН 139-ОС/2008 - СЪГЛАСУВА	2008	0
111	С. НИКОЛАЕВКА, ОБЩИНА СУВОРОВО	-	BG0000107	УВЕДОМЛЕНИЕ ЗА ИП ЗА ССЗ 1 БР ЖИЛИЩНА СГРАДА" В ПИ 071143 В С. НИКОЛАЕВКА "	РЕШЕНИЕ №ВН 143-ОС/2008 - СЪГЛАСУВА	2008	0
112	С. НИКОЛАЕВКА, ОБЩИНА СУВОРОВО	-	BG0000107	УВЕДОМЛЕНИЕ ЗА ИП ЗА ССЗ 1 БР ЖИЛИЩНА СГРАДА" В ПИ 074028 В С. НИКОЛАЕВКА	РЕШЕНИЕ №ВН 181-ОС/2008 - СЪГЛАСУВА	2008	0.8561
113	С. НИКОЛАЕВКА, ОБЩИНА СУВОРОВО	-	BG0000107	УВЕДОМЛЕНИЕ ЗА ИП, ИЗГРАЖДАНЕ НА ФОТОВОЛТАИЧНА ЦЕНТРАЛА, ПИ № 089011 С ПЛОЩ С. НИКОЛАЕВКА	РЕШЕНИЕ №ВН 21-ПР-ОС/2009 - ДА СЕ ИЗВЪРШИ ДОКЛАД ЗА ОС	2009	0
114	С. НИКОЛАЕВКА, ОБЩИНА СУВОРОВО	-	BG0000107	УВЕДОМЛЕНИЕ ЗА ИП ЖИЛ. СГРАДИ" В ПИ № 071121, С. НИКОЛАЕВКА "	РЕШЕНИЕ №ВН 710-ОС/2008 - СЪГЛАСУВА	2008	0.8749
115	С. НИКОЛАЕВКА, ОБЩИНА СУВОРОВО	-	BG0000107	УВЕДОМЛЕНИЕ ЗА ИП ЖИЛ. СГРАДИ" В ПИ № 071051, С. НИКОЛАЕВКА "	РЕШЕНИЕ №ВН 717-ОС/2008 - СЪГЛАСУВА	2008	2.68
116	С. НИКОЛАЕВКА, ОБЩИНА СУВОРОВО	-	BG0000107	УВЕДОМЛЕНИЕ ЗА ИП ЖИЛИЩНА СГРАДА" В ПИ 083027, ЗЕМЛ НА НИКОЛАЕВКА"	РЕШЕНИЕ №ВН 739-ОС/2008 - СЪГЛАСУВА	2008	0.34

ДОСВ на план/програма: „Общ устройствен план на Община Крушари“

117	С. НИКОЛАЕВКА, ОБЩИНА СУВОРОВО	-	BG0000107	УВЕДОМЛЕНИЕ ЗА ИП ВИЛИ ЕДНОФАМИЛНИ. " В ПИ №071099 , С. НИКОЛАЕВКА"	РЕШЕНИЕ №ВН 7-ДОС/2009	2009	0.875
118	С. НИКОЛАЕВКА, ОБЩИНА СУВОРОВО	-	BG0000107	УВЕДОМЛЕНИЕ ЗА ИП ЖИЛИЩНА СГРАДА" В ПИ 083028, ЗЕМЛ НА НИКОЛАЕВКА "	РЕШЕНИЕ №ВН 738-ОС/2008 - СЪГЛАСУВА	2008	0.35
119	С. КАЛИМАНЦИ, ОБЩИНА СУВОРОВО	-	BG0000107	УВЕДОМЛЕНИЕ ЗА ИП ЗА ССЗ СТОПАНСКА ПОСТРОЙКА И ОФИС" В ПИ 006091 С. КАЛИМАНЦИ "	/14.7.08 СТАНОВИЩЕ ПО ОВОС ЗА ИП	2008	0
120	С. КАЛИМАНЦИ, ОБЩИНА СУВОРОВО	-	BG0000107	УВЕДОМЛЕНИЕ ЗА ИП СМЯНА НА СТАТУТ ЗА ЖИЛ. СТРОИТЕЛСТВО" В ПИ № 010053, С. КАЛИМАНЦИ"	28.12.09 ИЗДАДЕНО СТАНОВИЩЕ ПО ОВОС ЗА ИП	2009	0.3663
121	С. КАЛИМАНЦИ, ОБЩИНА СУВОРОВО	-	BG0000107	УВЕДОМЛЕНИЕ ЗА ИП ИЗГРАЖДАНЕ НА АТЕЛИЕ ЗА ТВОРЧЕСКА ДЕЙНОСТ" В ПИ № 061016, С. КАЛИМАНЦИ"	ИЗХ. №94-2/2.2.10 ИЗДАДЕНО СТАНОВИЩЕ	2010	0.0749
122	С. КАЛИМАНЦИ , ОБЩ СУВОРОВО	-	BG0000107	ИЗРАБОТВАНЕ НА ПУП-ПЗ С ЦЕЛ ОТГЛЕЖДАНЕ НА ЖИВОТНОВЪДНА ФЕРМА И СЕЛСКОСТОПАНСКИ ОБЕКТ , СГРАДИ ЗА ОБРАБОТКА И СЪХРАНЕНИЕ НА ПРОДУКЦИЯ, СЪОРЪЖЕНИЯ ЗА ПРЕРАБОТКА НА МЛЯКО И ПРОИЗВОДСТВА НА МЛЕЧНИ ПРОДУКТИ В С КАЛИМАНЦИ , ОБЩ СУВОРОВО , ИМОТ С ИДЕНТИФИКАТОРИ № 35376.37.1 И 35376.37.2	ПОСТАНОВЕНО РЕШЕНИЕ №ВА-3/ЕО/2019 Г.	2019	0
123	С. НИКОЛАЕВКА, ОБЩИНА СУВОРОВО	-	BG0000107	УВЕДОМЛЕНИЕ ЗА ИП ИЗВЪРШВАНЕ НА СТОПАНСКИ РИБОЛОВ" ЯЗОВИР НИКОЛАЕВКА, С. НИКОЛАЕВКА , ОБЛАСТ ВАРНА"	РЕШЕНИЕ № ВА 103-ПР/2012 ДА НЕ СЕ ИЗВЪРШИ ОВОС	2012	0.3
124	С. НИКОЛАЕВКА, ОБЩИНА СУВОРОВО	-	BG0000107	УВЕДОМЛЕНИЕ ЗА ИП ЗА ССЗ 1 БР ЖИЛИЩНА СГРАДА" В ПИ 071144 В С. НИКОЛАЕВКА"	РЕШЕНИЕ №ВН 182-ОС/2008 - СЪГЛАСУВА	2008	0.8001
125	С. НИКОЛАЕВКА, ОБЩИНА СУВОРОВО	-	BG0000107	УВЕДОМЛЕНИЕ ЗА ИП ЖИЛИЩНИ ЕДНОФАМИЛНИ СГРАДИ" В ПИ 071085 В ЗЕМЛ НА НИКОЛАЕВКА"	РЕШЕНИЕ №ВН 372-ОС/2008 - СЪГЛАСУВА	2008	0
126	С. НИКОЛАЕВКА, ОБЩИНА СУВОРОВО	-	BG0000107	УВЕДОМЛЕНИЕ ЗА ИП ПРОМЯНА НА ПРЕДНАЗНАЧЕНИЕТО НА ЗЕМЯТА С ЦЕЛ 1 БР. ЖИЛ. СГРАДА " В ПИ №071109 ,С. НИКОЛАЕВКА	РЕШЕНИЕ №ВН 468-ОС/2008 - СЪГЛАСУВА	2008	0.3
127	С. НИКОЛАЕВКА, ОБЩИНА СУВОРОВО	-	BG0000107	УВЕДОМЛЕНИЕ ЗА ИП ЖИЛ. СГРАДИ" В ПИ № 071050, С. НИКОЛАЕВКА "	РЕШЕНИЕ №ВН 715-ОС/2008 - СЪГЛАСУВА	2008	1.0
ОБЩИНА ТЕРВЕЛ							
128	С. БРЕСТНИЦА ОБЩИНА ТЕРВЕЛ	BG0002048	BG0000107	УВЕДОМЛЕНИЕ ЗА ИП ОТНОСНО РАЗРАБОТКА НА НАХОДИЩЕ ЗА СКАЛНО-ОБЛИЦОВЪЧНИ МАТЕРИАЛИ КОЛАРЦИ" ПО КАРИЕРЕН СПОСОБ В ЗЕМЛИЩЕТО НА С. БРЕСТНИЦА ОБЩИНА ТЕРВЕЛ И ИСКАНЕ ЗА ПРЕЦЕНКА ОВОС"	От дата: 3/10/2015 ИЗХ. №5713-22/26.3.15 РЕШЕНИЕ №ВА 18-ПР/2015 - ДА СЕ	2015	0
129	С. КОЛАРЦИ, ОБЩИНА ТЕРВЕЛ	-	BG0000107	УВЕДОМЛЕНИЕ ЗА ИП ИЗГРАЖДАНЕ НА ПУНКТ ЗА ИЗКУПУВАНЕ НА ЧЕРНИ И ЦВЕТНИ МЕТАЛИ" В ПИ № ПАРЦЕЛ 1 , КВ. 9, ПО ПУП НА С. КОЛАРЦИ, ОБЩИНА ТЕРВЕЛ"	От дата: 9/12/2008 ИЗХ. №6227-1/20.10.08 РЕШЕНИЕ №ВА 407-ПР/2008 - ДА НЕ СЕ ИЗВЪРШВА ОВОС	2008	0
130	С. КОЛАРЦИ, ОБЩИНА ТЕРВЕЛ	BG0002048		УВЕДОМЛЕНИЕ ЗА ИП ЦЕНТЪР ЗА СОЦИАЛНИ УСЛУГИ ЗА РАЙОНА НА С .КОЛАРЦИ, БАЛИК,	РЕШЕНИЕ № 165-ПР/2012 ДА НЕ СЕ ИЗВЪРШВА ОВОС	2012	0

ДОСВ на план/програма: „Общ устройствен план на Община Крушари“

ОНОГУР, СЪРНЕЦ И АНГЕЛАРИЙ" УПИ VIII, КВ.29 С. КОЛАРЦИ"							
ИП И ПП, ПОПАДАЩИ В ГРАНИЦИТЕ НА ПОВЕЧЕ ОТ ЕДНА ОБЩИНА В ГРАНИЦИТЕ НА ЗАЩИТЕНИТЕ ЗОНИ							
131	ОБЩИНА АКСАКОВО, ОБЩИНА ДЪЛГОПОЛ, ОБЩИНА ВЕТРИНО	-	BG0000107	УВЕДОМЛЕНИЕ ЗА ИП СЪЗДАВАНЕ НА ТРАЙНИ НАСАЖДЕНИЯ ОРЕХИ" В ПИ № 047017, С. СТЕФАН КАРАДЖА , 079005, С. БЕЛОГРАДЕЦ, ПИ № 107002, С. ВЕТРИНО, ПИ № 051001, С. МЕДОВЕЦ, 000089, С. КРУМОВО"	От дата: 08.10.2015 ИЗХ. №3067-3/16.10.15 РЕШЕНИЕ №ВН 47-ОС/2015 - СЪГЛАСУВА "	2015	6.2981
132	ОБЩИНА КРУШАРИ, ОБЩИНА ГЕНЕРАЛ ТОШЕВО	-	BG0000107	УВЕДОМЛЕНИЕ ЗА ИП ИЗВЪРШВАНЕ НА ОТГЛЕДНИ, ВЪЗБОВИТЕЛНИ И САНИТАРНИ СЕЧИ" В ЗЕМЛИЩАТА НА ОБЩИНА ГЕНЕРАЛ ТОШЕВО, С. ЛОЗНИЦА И ОБЩИНА КРУШАРИ С. АЛЕКСАНДРИЯ"	15.5.13 РЕШЕНИЕ №ВА 14-ОС/2013 - СЪГЛАСУВА	2013	26.1935
133	С. СВОБОДА, БОЖУРОВО, ДОБРЕВО, И РОСЕНОВО, ОБЩИНА ДОБРИЧКА	-	BG0000107	УВЕДОМЛЕНИЕ ЗА ИП ИЗГРАЖДАНЕ НА ВЕТРОЕНЕРГИЕН ПАРК" В ЗЕМЛИЩАТА НА С. СВОБОДА, БОЖУРОВО, ДОБРЕВО, И РОСЕНОВО, ОБЩИНА ДОБРИЧКА КАТО РАЗШИРЕНИЕ НА ИП ПО РЕШЕНИЯ № ВА 223-ПР/2009 И РЕШЕНИЕ №ВА 7-ПР/2010"	/2010, РЕШЕНИЕ №7-ПР/2010 Г. И РЕШЕНИЕ №ВА 223-ПР/2009 Г.	2010	0
134	С. КРУМОВО, ОБЩИНА АКСАКОВО, С. БЕНКОВСКИ ОБЩИНА АВРЕН	-	BG0000107	УВЕДОМЛЕНИЕ ЗА ИП СЪЗДАВАНЕ НА ЛЕКИ ОГРАДИ В ЗЕМЕДЕЛСКИ ИМОТИ С ТРАЙНИ НАСАЖДЕНИЯ-ОРЕХИ В ИМОТ №000192 В ЗЕМЛИЩЕТО НА С. КРУМОВО, ОБЩИНА АКСАКОВО, ПОСТАВЯНЕ НА ФУРГОНИ ЗА ОХРАНА В ИМОТ № 062004 ЗЕМЛИЩЕТО НА С. БЕНКОВСКИ ОБЩИНА АВРЕН	От дата: 01.06.2016 ИЗХ. №3190-1/27.06.16/ДОПЪЛНИТЕЛНА ИНФОРМАЦИЯ АКТУАЛНИ СКИЦИ , НОТ. АКТ , ПРЕДВИЖДА ЛИ ПРОМЯНА НА НАЧИНА НА ТРАЙНО ПОЛЗВАНЕ НА ИМОТИТЕ	2016	0
135	ОБЩИНА ДОБРИЧКА, ОБЩИНА КРУШАРИ	-	BG0000107	УВЕДОМЛЕНИЕ ЗА ИП РЕХАБИЛИТАЦИЯ НА ПЪТ ПАСКАЛЕВО-СВОБОДА-РОСЕНОВО-БОЖУРОВО - ГРАНИЦА НА ОБЩИНА ДОБРИЧКА И ОБЩИНА КРУШАРИ"	ИЗХ. №3043-1/15.06.16/ИП НЕ ПОПАДА В ОБХВАТА НА ГЛАВА ШЕСТА ОТ ЗООС И НЕ ПОДЛЕЖИ НА ПРОЦЕДУРА ПО ОВОС/ЕО/ОС	2016	0
136	ОБЩИНА ГЕНЕРАЛ ТОШЕВО, ОБЩИНА КРУШАРИ	BG0002048	BG0000107	УВЕДОМЛЕНИЕ ЗА ИП ИЗВЪРШВАНЕ НА СЕЧИ ИЗВОЗ РАМПИРАНЕ И ТРАНСПОРТНА ДЪРВЕСИНА С. РОСИЦА, С. ВЕЛИКОВО, С. АЛЕКСАНДРИЯ , С. СЕВЕРНЯК КОРИТЕН ОГНЯНОВО "	От дата: 15.01.2014 ИЗХ. №245-1/20.01.14 РЕШЕНИЕ №ВН 1-ОС/2014 - СЪГЛАСУВА	2014	0

ДОСВ на план/програма: „Общ устройствен план на Община Крушари“

137	СЕЛАТА ДРАГАНОВО, ОПАНЕЦ, ПЧЕЛНИК, ЖИТНИЦА КРАКУЛЕВО, ВОДНЯНЦИ, КАРАПЕЛИТ, ВЛАДИМИРОВО, БОЖУРОВО, СВОБОДА, ЛОМНИЦА, МЕТОДИЕВО, ПОПГРИГОРОВО, ПЧЕЛИН, ОБЩИНА ДОБРИЧКА И ГРАД ДОБРИЧ, ОБЩИНА ДОБРИЧ	-	BG0000107	УВЕДОМЛЕНИЕ ЗА ИП ИЗВЛЕЧЕНИЕ ЗА ПРОМЯНА НА ВИДА НА ИНТЕНЗИВНОСТТА НА СЕЧТА " В ЗЕМЛИЩАТА НА СЕЛАТА ДРАГАНОВО, ОПАНЕЦ, САМУИЛОВО, ПЧЕЛНИК, ЖИТНИЦА, КРАКУЛЕВО, ВОДНЯНЦИ КАРАПЕЛИТ, ВЛАДИМИРОВО, БОЖУРОВО, СВОБОДА, ЛОМНИЦА, МЕТОДИЕВО, ПОПГРИГОРОВО, ПЧЕЛИН"	6.7.13 РЕШЕНИЕ №ВН 21-ОС/2013 - СЪГЛАСУВА	2013	0
138	ОБЩИНИ ДОБРИЧ-ГРАД, ДОБРИЧКА, БАЛЧИК, ГЕН. ТОШЕВО И КРУШАРИ	BG0002082-БАТОВА, BG0000102-ДОЛИНАТА НА РЕКА БАТОВА, BG0002085 ЧАИРЯ	BG0000107	ПЛАНУВА СЕ, ДА СЕ ИЗГРАДЯТ ЧЕТИРИ ВЕТРОПАРКА НА ТЕРИТОРИЯТА НА ОБЩИНИТЕ ДОБРИЧ-ГРАД, ДОБРИЧКА, БАЛЧИК, ГЕН. ТОШЕВО И КРУШАРИ, РИ ЗАПОЧВАНЕ НА ИНВЕСТИЦИОННИЯ ПРОЦЕС ПО ПРОЕКТИРАНЕТО, ЩЕ СЕ ЗАПОЧНАТ СЪОТВЕТНИТЕ ПРОЦЕДУРИ ПО ИЗГОТВЯНЕ НА ОВОС	29/02.02.12/ПОЛОЖИТЕЛНО СТАНОВИЩЕ НА ДОКЛАДА ПО ОВОС НА ИП, ИЗ"	2012	0
139	ОБЩИНА ВАРНА, ОБЩИНА АКСАКОВО, ОБЩИНА АВРЕН	BG0002060-ГАЛАТА, BG0000116 - КАМЧИЯ, BG0002082-БАТОВА, BG0000102-ДОЛИНАТА НА РЕКА БАТОВА	BG0000107	УВЕДОМЛЕНИЕ ЗА ИП ИЗВЪРШВАНЕ НА ВЪЗОБНОВИТЕЛНИ СЕЧИ, ОГЛЕДНИ СЕЧИ И САНИТАРНА СЕЧ В ЗЕМЛИЩЕ НА С. ОРЕШАК, С. КРУМОВО, С. ВОДИЦА, С. КИЧЕВО, С. КОНСТАНТИНОВО, С. ЗВЕЗДИЦА, С. ДЪБРАВИНО, С. ПРИСЕЛЦИ, С. БЛИЗНАЦИ	От дата: 19.01.2018 ИЗХ. №421-2/20.02.2018 ИЗДАДЕНО РЕШЕНИЕ №ВН-2/ОС/2018 От дата: 20.02.2018 ИЗХ. №421-1/05.02.2018 ИП НЕ ПОПАДА В ОБХВАТА НА ГЛАВА ШЕСТА ОТ ЗООС	2018	11.0272
Обща площ:							1470.1138 ha

До момента няма изготвени и приети от МОСВ единни критерии, методики или математически модел за изготвяне на оценка на кумулативния ефект. Всяка оценка на кумулативния ефект от инвестиционното намерение би била субективна. За определяне прага на риска и по-точно пресмятане, при оценяване на кумулативното въздействие от реализацията на инвестиционното предложение, са оценени и разгледани всички планове, програми и инвестиционни предложения попадащи в териториалният обхват на ОУП, а също и на защитените зони.

Съгласно параграф 3, т. 10 от Допълнителните разпоредби на Наредбата за ОС, „кумулятивни въздействия“ са въздействия върху околната среда, които са резултат от увеличаване ефекта на оценявания план, програма и проект/инвестиционно предложение, когато към него се прибави ефектът от други минали, настоящи и/или очаквани бъдещи планове, програми и проекти/инвестиционни предложения, независимо от кого са осъществявани тези планове, програми и проекти/инвестиционни предложения. Кумулативните въздействия могат да са резултат от отделни планове, програми и проекти/инвестиционни предложения с незначителен ефект, разглеждани сами по себе си, но със значителен ефект, разглеждани в съвкупност, и реализирани, нееднократно в рамките на определен период от време.

Следователно вероятния кумулативен ефект (въздействие) се дефинира с резултата от състоянието, в което редица повтарящи се действия, оказват по-силно въздействие от сумата на техните индивидуални ефекти, при съчетаването им.

Описаните планове, програми и инвестиционни предложения са в границите на защитени зони BG0002048 „Суха река“ по Директивата за опазване на дивите птици, и BG0000107 „Суха река“ по Директивата за опазване на природните местообитания, са в различен етап от процедурата по одобряването им от РИОСВ-Варна, като компетентен орган по околна среда за област Добрич и Варна, в която попадат части от защитените зони.

При оценяване на формирането и възможният кумулативен ефект при реализацията на плана, са разгледани населените места попадащи в териториалните граници на община Крушари, както и общо за всички общини в техния териториален обхват, за да се оцени цялостният кумулативен ефект върху двете зони.

От посочените в преходните таблици, процедираны обекти са разположени на територията на община Крушари, а останалите в границите на общините Добрич, Добричка, Суворово, Генерал Тошево, Аксаково и община Тервел, предвид големия териториален обхват и площ на двете защитени зони. Характерът на инвестиционните предложения и планове, в посочените общини е с различен характер, изграждане на жилищни сгради, извършване на възобновителни и огледни сечи, изграждането на ветрогенератори, създаването на трайни насаждения, животновъдни ферми, рехабилитация на пътища и др, като не е предвиденото да се реализират и изграждат крупни промишлени предприятия или производства.

Територията на община Крушари е с относително голяма площ, и е съставена от 19 населени места, от които в границите на 33 BG0002048 „Суха река“ попадат части от 17 от тях, а в границите на защитена зона BG0000107 „Суха река“, те са 8.

По отношение на горесцитираните обекти и предвиждания за територията на община Крушари, те са в различни населени места и не са концентрирани само в административният и център. Характера на общината, нейните климатични особености на района /един от най-сухите райони в страната/, и отдалечеността ѝ от Черноморското

крайбрежие определя и типа на инвестиционните предложения и планове които се реализират, а именно изграждането на ветрогенератори, фотоволтаични системи, ветроенергийни паркове, и ветроизмервателни мачти. Останалите са свързани с извършването на възобновителни сечи, рехабилитация на съществуващата инфраструктура и сгради и др. С предложените ИП и ППП, няма предвидени за изграждани промишлени предприятия или производства, на територията на общината.

Кумулативният ефект може да се изчисли като процент, като се заложат предвидените с предварителният проект за ОУП на община Крушари устройствени зони, и се отнесат към общата площ на защитените зони, ще се получи процента на очаквания кумулативният ефект.

С предвижданията на проекта за ОУП на община Крушари, не се засягат площи от територията на ЗЗ ВГ0002048 „Суха река“, обявена по Директивата за опазване на дивите птици. Най-близко разположената до границите на ЗЗ ВГ0002048 „Суха река“, е новопредвидена устройствена зона „Сср“, в земл. с. Александрия, община Крушари отстояща на 309 m, от източната ѝ граница. Другата устройствена зона е 1/Смф, земл. с. Телериг, община Крушари, която отстои на 857 m, от границата ѝ. Всички други предвиждания на предварителният проект за ОУП на община Крушари /устройствени зони/, отстоят на повече от 2 km разстояние от границата на защитена зона ВГ0002048 „Суха река“.

По отношение на защитена зона ВГ0000107 „Суха река“ за опазване на природните местообитания, попадащите в обхвата ѝ части от устройствени зони, с направените предвиждания на проекта за ОУП на община Крушари, са с обща площ от **29.5460 ha** или **0.0472 %** от тази на защитената зоната, съответно в землищата на селата Телериг, Коритен, Абрит, Александрия и П. Кърджиево. /Виж Таблица 22./

Оценка на кумулативния ефект на защитените зони, включва всички ИП и ППП на територията на двете защитени зони попадащи в обхвата на ОУП, по данни на РИСОВ-Варна, и тези публикувани в публичният регистър на МОСВ, както следва:

➤ **Защитена зона ВГ0002048 „Суха река“ по Директива 2009/147/ЕИО за опазване на дивите птици, площ на защитената зона 25437.78 ha**

В представената информация и данни в Таблица 3, общия брой на инвестиционните предложения и ППП, които са предвидени да се реализират в защитена зона ВГ0002048 „Суха река“ е 28, като от тях на територията на община Крушари попадат 13 от тях, а останалите 15 са в общините Тервел, Генерал Тошево и Добричка. Общата им площ в защитената зона е **88.9057 ha** или **0.3495 %** от нея, а относно ППП няма такива които попадат, в границите ѝ. Реализация на посочените инвестиционни предложения, не се очаква да доведе до формиране на допълнителен кумулативен ефект в границите на защитената зона **ВГ0002048 „Суха река“**, едновременно с предвижданията на предварителния проект за ОУП на община Крушари, тъй като в границите ѝ не са планирани нови или съществуващи устройствени зони, и не се засягат площи от нея, които да доведат до увеличаването му, или формирането на допълнителна кумулация в границите ѝ;

➤ **Защитена зона ВГ0000107 „Суха река“ по Директива 2009/147/ЕИО за опазване на дивите птици с площ на зоната 62528.78 ha**

- Всички ИП и ППП посочени в Таблица 3, общата площ попадаща в границите на защитена зона ВГ0000107 „Суха река“ е **1470.1138 ha** от защитената зона или

2.3510 % от площта ѝ /Виж. Таблица 3/. Посочените инвестиционни предложения, планове и проекти в границата на защитената зона, са с различен характер за жилищно строителство, за реконструкция на инфраструктура и сгради, възобновителни и огледни сечи, и други. Основната част от тях а свързани с изграждането на ветрогенератори и фотоволтаични централи. Те ще се реализират, както в границите на община Крушари така и в границите на останалите общини попадащи в обхвата на защитената зона – община Добрич, община Добричка, община Тервел, община Аксаково, община Тервел, община Суворово и община Генерал Тошево;

- Общият им брой в границите на защитената зона, за всички общини е 111 бр., а за територията на община Крушари е съответно 38 бр.;
- При направените изчисления, общата площ на всички заявени ИП и ППП, и новопредвидените устройствени зони по проекта за ОУП **попадащи в границите на защитената зона, е сумарно с площ от 1499.6598 ha или 2.3982 % от ЗЗ.** Кумулативния ефект ще се увеличи, при усвояване изцяло на предложените устройствени зони, в едно с всички ИП и ППП (попадащи в териториалният и обхват общини защитената зона), при едновременното им реализиране;
- В случая при реализирането на предварителният проект за ОУП на община Крушари, увеличението на кумулативния ефект за цялата защитена зона BG0000107 „Суха река” ще е само с 0.0472 % или 29.5460 ha от площта ѝ, т.е минимално;
- При направено изчисление са взети предвид всички ИП и ППП които ще бъдат реализирани, и които нямат сходен с характера на настоящият план /проект за ОУП. За изчисляване на кумулативно отнемане от защитената зона са вземат предвид ППП, които не са със същия характер като плана, тъй като според представената справка такива в границата на зоната липсват. Самият характер на проекта за ОУП предвижда, съответното устройствено планиране на територията на дадена община.

В границите на двете защитени зони не се предвиждат съоръжения, които биха повлияли негативно върху природните местообитания, целевите животински видове и птиците предмет на опазване в нея, както и върху техните местообитания. Потенциални кумулативни ефекти, в границата на защитената зона, отношение на шума, визуалното въздействие, емисии във въздуха ще са в ниска степен. Тези ефекти ще бъдат временни в рамките на зоната до приключване на строителните дейности в новопредвидените устройствени зони, а други ще останат постоянни, какъвто е ефекта от визуалното въздействие. Не е предвидена и корекция или пресушаване на водни обекти, които биха повлияли върху фауната, тясно свързана с големият брой птици и животински видове предмет на защита и опазване в зоната, предвид специфичният и карстов характер.

Основната част от териториите с общо предназначение описват вече изградени и съществуващи обекти и съоръжения, съгласувани в по-голямата си част, като не всички от тях са реализирани, особено обектите предвидени за производство на електроенергия от естествени източници /фото и ветроцентрали/.

На този етап няма други планове, програми и инвестиционни предложения, съществуващи и/или в процес на разработване и одобряване, в близост до посочената територия, които в съчетание с оценявания предварителен проект за ОУП могат да окажат неблагоприятно въздействие върху защитените зони. Очакваното увеличение на кумулативния ефект е съответно с **0.0472 %**.

Като се има в предвид, че от една страна всички посочени по-горе проекти са процедурани по реда на ЗООС и ЗБР, а от друга ОУПО ги разглежда като съществуващи

такива, следва че не се очакват значими преки и косвени въздействия, които да окажат значително отрицателно въздействие върху предмета и целите на опазване на защитените зони в териториалния обхват на общината. Към това се добавя и факта, че с ОУП не се предвиждат устройствени зони за замърсяващи производства, както и мащабно ново строителство в обхвата на или в непосредствена близост до тях.

Необходимо е да се отбележи, че с предварителният проект за ОУП се извършва териториално устройствено планиране на територията, и не се извършва пряко отнемане на площи, а се цели единствено да се избегне безразборно и непланирано строителство, като се прилага районирането по ОУП за всяко землище в общината.

3. ОПИСАНИЕ НА ЕЛЕМЕНТИТЕ НА ОБЩ УСТРОЙСТВЕН ПЛАН НА ОБЩИНА КРУШАРИ, КОИТО САМОСТОЯТЕЛНО ИЛИ В КОМБИНАЦИЯ С ДРУГИ ПЛАНОВЕ, ПРОГРАМИ И ПРОЕКТИ/ИНВЕСТИЦИОННИ ПРЕДЛОЖЕНИЯ БИХА МОГЛИ ДА ОКАЖАТ ЗНАЧИТЕЛНО ВЪЗДЕЙСТВИЕ ВЪРХУ ЗАЩИТЕНИТЕ ЗОНИ ИЛИ ТЕХНИТЕ ЕЛЕМЕНТИ

Общият устройствен план на община Крушари като стратегически документ, обвързва сравнителните предимства и потенциал за развитие на местно ниво с ясно дефинирана визия, цели и приоритети за постигане на стратегически цели, свързани общо от стремежа към по-висок жизнен стандарт на хората в общината и устойчиво развитие.

Обхвата на плана попадат всички 19 населени места на територията на общината, всичките от които са села.

В териториалните граници на община Крушари попадат две защитени зони, част от екологичната мрежа Натура 2000 - BG0002048 „Суха река“ защитена зона за опазване на дивите птици, с обща площ в границите на общината от 28.4040 %, и защитена зона BG0000107 „Суха река“ за съхранение на природните местообитания и на дивата флора и фауна, заемаща 31.2841 % от площта на общината. Разпределението по землища на съответните населени места в границите на двете защитени зони, е представено в следващите две таблици.

Таблица 4. Разпределение на частите от землищата на населените места в община Крушари, попадащи в границата на ЗЗ BG0002048 „Суха река“

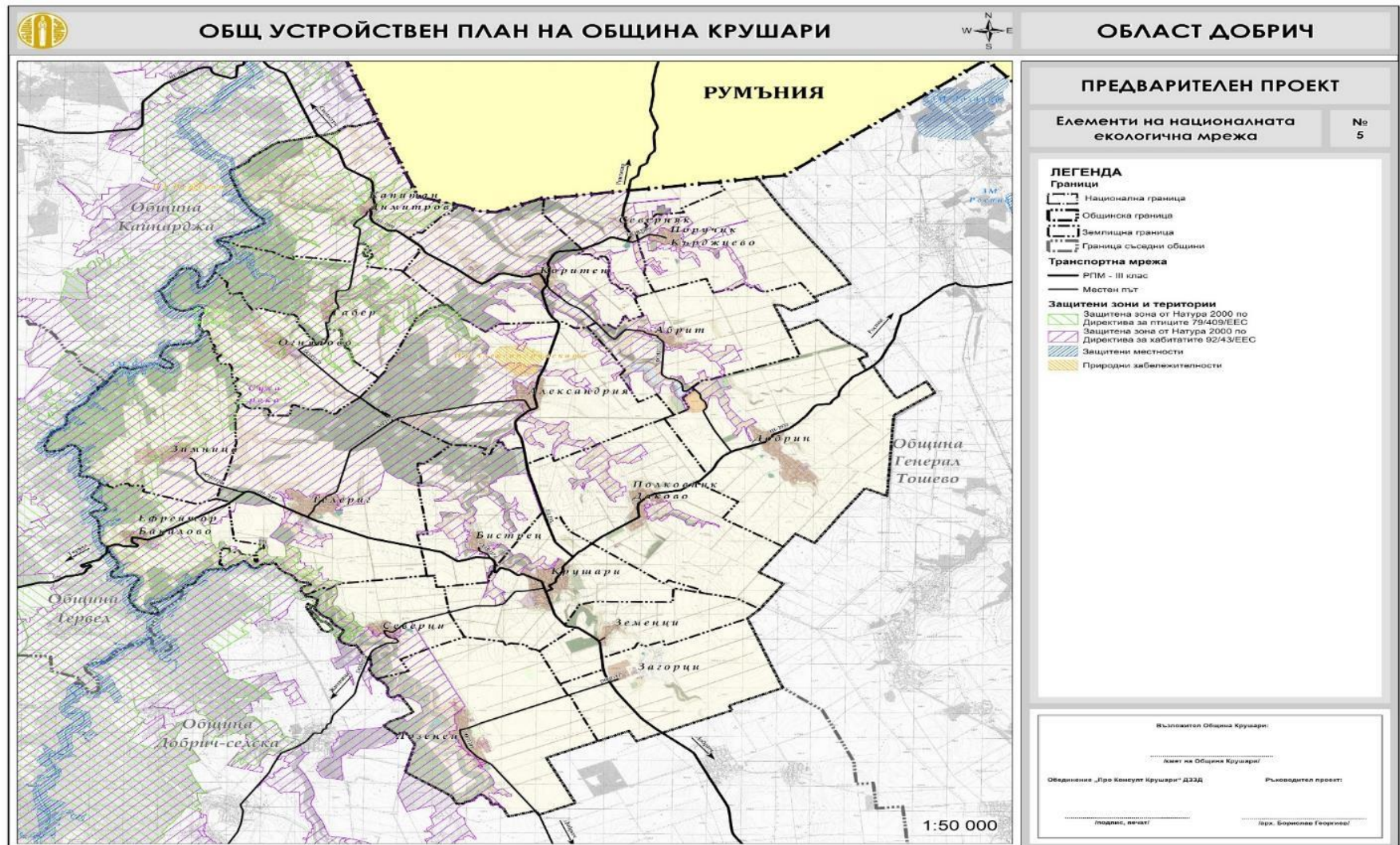
ЕКАТТЕ	Землище	Код на ЗЗ	Има на ЗЗ	Площ на ЗЗ/ ха	Площ от землището, попадащо в защитената зона, ха	Площ от землището, попадащо в защитената зона, в %
00268	с. Александрия	BG0002048	„Суха река“	25437.78	90.5086	0.3512
14043	с. Габер	BG0002048	„Суха река“	25437.78	1223.0611	4.7461
27656	с. Е.Бакалово	BG0002048	„Суха река“	25437.78	1164.7670	4.5199
30884	с. Зимница	BG0002048	„Суха река“	25437.78	1946.0537	7.5516
36138	с. К.Димитрово	BG0002048	„Суха река“	25437.78	1435.5814	5.5708
53357	с. Огняново	BG0002048	„Суха река“	25437.78	1133.5131	4.3986
65913	с. Северци	BG0002048	„Суха река“	25437.78	120.7655	0.4686
72196	с. Телериг	BG0002048	„Суха река“	25437.78	205.3989	0.7970
				Общо:	7319.6497	28.4040

ДОСВ на план/програма: „Общ устройствен план на Община Крушари“

Таблица 5. Разпределение на частите от землищата на населените места в община Крушари, попадащи в границата на ЗЗ BG0000107 „Суха река“

ЕКАТТЕ	Землище	Код на ЗЗ	Име на ЗЗ	Площ на ЗЗ/ ha	Площ от землището, попадащо в защитената зона, ha	Площ от землището, попадащо в защитената зона, в %
00031	с. Абрит	BG0000107	„Суха река“	62528.78	513.06140	0.8205
00268	с. Александрия	BG0000107	„Суха река“	62528.78	1953.9841	3.1249
04193	с. Бистрец	BG0000107	„Суха река“	62528.78	749.7219	1.1990
14043	с. Габер	BG0000107	„Суха река“	62528.78	1750.1834	2.7990
21470	с. Добрин	BG0000107	„Суха река“	62528.78	109.5863	0.1752
27656	с. Е. Бакалово	BG0000107	„Суха река“	62528.78	1248.4635	1.9966
30884	с. Зимница	BG0000107	„Суха река“	62528.78	2436.4075	3.8964
36138	с. К. Димитрово	BG0000107	„Суха река“	62528.78	2509.4029	4.0132
38618	с. Коритен	BG0000107	„Суха река“	62528.78	1648.7085	2.6367
40097	с. Крушари	BG0000107	„Суха река“	62528.78	118.3546	0.1892
44104	с. Лозенец	BG0000107	„Суха река“	62528.78	967.9521	1.5480
53357	с. Огняново	BG0000107	„Суха река“	62528.78	1725.3608	2.7593
57234	с. П. Дяково	BG0000107	„Суха река“	62528.78	280.3857	0.4484
57858	с. П. Кърджиево	BG0000107	„Суха река“	62528.78	256.7441	0.4106
65906	с. Северняк	BG0000107	„Суха река“	62528.78	581.2783	0.9296
65913	с. Северци	BG0000107	„Суха река“	62528.78	416.6767	0.6663
72196	с. Телериг	BG0000107	„Суха река“	62528.78	2295.3099	3.6708
				Общо:	19561.5827	31.2841

ДОСВ на план/програма: „Общ устройствен план на Община Крушари“



Фиг. 2 Защитени зони от екологичната мрежа Natura 2000, попадащи в територията на община Крушари

Елементите на плана, които биха могли самостоятелно или в комбинация с други планове и програми, да окажат значително въздействие върху защитените зони, могат да се посочат, че това са устройствените зони, както следва:

Устройствени зони проект /съществуващи /

1. Жм-съществуваща жилищна устройствена зона с преобладаващо ниско застрояване с височина до 10 м;
2. Оо - Устройство зона за обществено-обслужващи дейности;
3. Пп-Предимно производствена устройствена зона и терени;
4. Ов - вилна зона, */съществуваща/- 7 м;*
5. Са - Други рекреации (спорт, атракции и др.), */съществуваща/* - зони за озеленяване, спорт и атракции. За спортни и атракционни обекти със специфичен устройствен режим, конкретизиран с ПУП и одобрени от главния архитект на общината.

Устройствени зони проект / проектни/

1. Смф - Смесена многофункционална устройствена зона, */проектна/ - 10 м.;*
2. Пп1 - Предимно производствена устройствена зона и терени, */проектни/;*
3. Жм1-Жилищна устройствена зона с преобладаващо ниско застрояване */проектна/ -10 м.;*
4. Сср - Земеделска зона с възможност за застрояване за неземеделски нужди.

Територии със самостоятелен устройствен режим

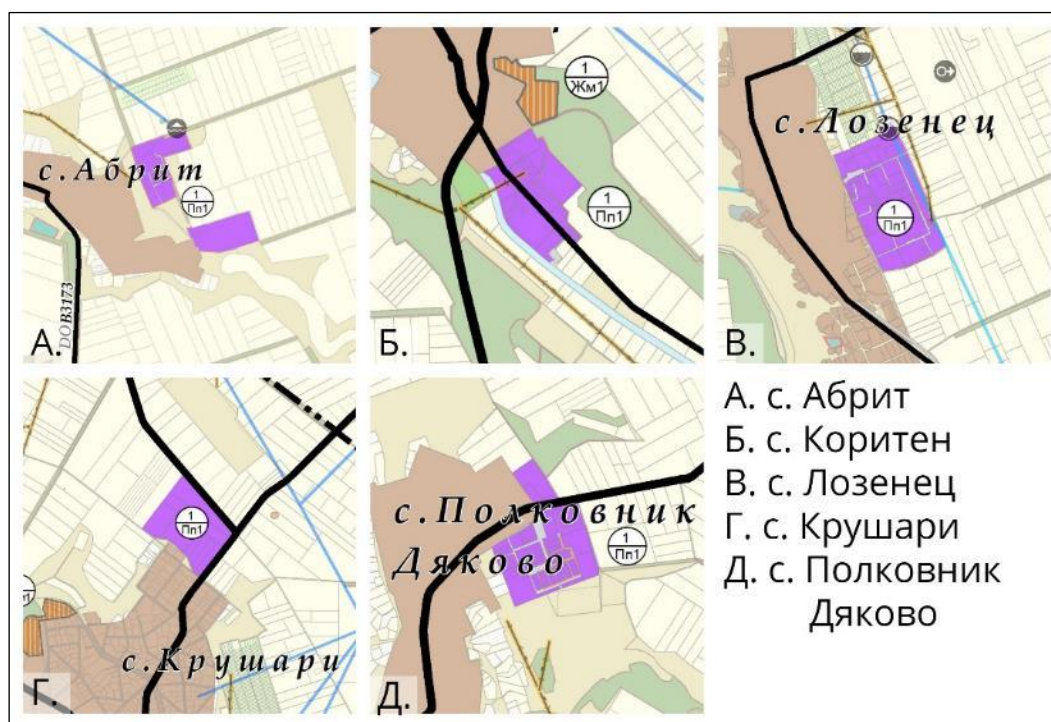
1. Тгп - Терени за гробищни паркове, */съществуващи и проектни/;*
2. Тти - Терени за транспортна инфраструктура;
3. Тевк - Терени за площни обекти на техническата инфраструктура;
4. Ткин – Територии за опазване на културно-историческото наследство.

Територии с общо предназначение

1. Стопанско обслужване
2. Обработваеми земи – ниви
3. Обработваеми земи – трайни насаждения
4. Необработваеми земи
5. Водни площи
6. Складови дейности
7. Недефиниран НТП и функции
8. Г - Гори;
9. Гзм – Горски терени.

Доклад за ОСВ на план/програма: „Общ устройствен план на Община Крушари“

Общият устройствен план предвижда устройствени зони /Пп1/ с обща площ от приблизително 72.75 ha, в землищата на селата Лозенец, Коритен, Лозенец, Крушари и Полковник Дяково. В предимно производствени устройствени зони и терени (Пп и Пп1) се застрояват с производствени, складови и обслужващи сгради и съоръжения. Предвидените в устройствените зони показатели на застрояване са съответно за УЗ Пп – Плътност на застрояване - 60%, Кинт – 2.00 и минимален процент на озеленяване 30 %, съответно за УЗ Пп1 - Плътност на застрояване - 50%, Кинт – 1.5 и минимален процент на озеленяване - 50 %.



Фиг. 3 Пространствено разположение на проектите терени за предимно производствени терени Пп1 на територията на община Крушари

Прогнозата по отношение на социално-икономическата дейност в общината предвижда терени за обособяване на смесени многофункционални устройствени зони /СМФ/ с обща площ от 86.76 ha. Залагането на СМФ зони може да стимулира икономиката защото могат да се разполагат сгради от разнообразен тип включително за обслужване и складова дейност. В проектна смесена многофункционална зона са заложени, следните устройствени показатели: плътност на застрояване - 50 %, Кинт - 1.0 и минимален процент на озеленяване - 50%. Такива устройствени зони, са предвидени в землищата на селата Телериг, Крушари и Поручик Кърджиево.



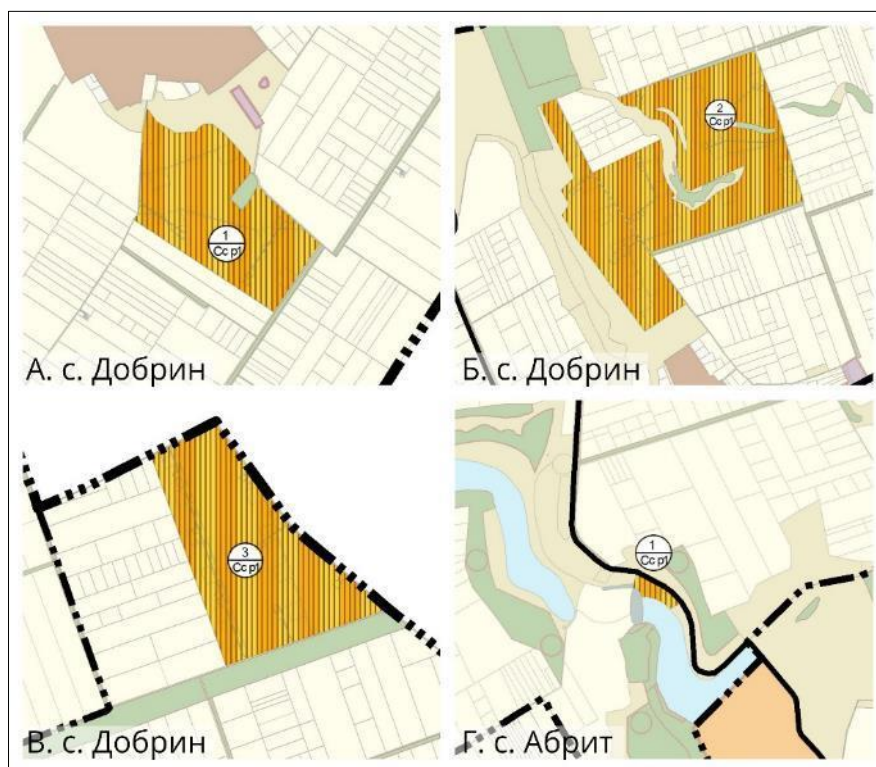
Фиг. 4 Пространствено разположение на проектните терени за смесените многофункционални зони, СМФ на територията на община Крушари

Прогнозата по отношение на система обитаване предвижда нови терени за жилищно строителство /Жм1/ с площ от приблизително 48.89 ha в землищата на селата Коритен, Телериг и Крушари. По характер застрояването в жилищните устройствени зони (Жм и Жм1) на територията на община Крушари, се определя като преобладаващо ниско - с височина до 10 м. В проектна жилищна устройствена зона, с преобладаващо ниско застрояване с височина до 10 м (Жм1), е с максималната плътност на застрояване до 30%, Кинт – 0.80, минимален процент на озеленяване – 50%.



Фиг. 5 Пространствено разположение на проектните терени за жилищни зони Жм1, на територията на община Крушари

Инвестиционни намерения са проявени по отношение на възобновяемите енергийни източници. За улесняване на тези намерения в проекта са заложени проектни терени Срп1/ земеделска земя, с възможност за застрояване за неземеделски нужди / с обща площ от 221.16 ha, разположени в землищата на село Добрин и село Абрит.



Фиг. 6 Пространствено разположение на проектните терени земеделска земя, с възможност за застрояване за неземеделски нужди Сср1 на територията на община Крушари.

Една част от посочените по-горе в текста устройствени зони, попадат в границите на защитени зони от екологичната мрежа Натура 2000.

В следващите таблици са представени площите на устройствените зони, като елементи на плана по съответните им категории, номера на поземлените имоти и начина им на трайно ползване, попадащи в границите на защитени зони част от екологичната мрежа Натура 2000.

С предварителният проект за ОУП на Община Крушари, се засягат само части от 33 ВГ0000107 „Суха река“ по Директива 92/43/ЕИО за опазване на природните местообитания. С предвижданията на ОУП на община Крушари, и новопредвидените устройствени зони не се засягат границите на 33 ВГ00002048 „Суха река“ по Директива 2009/147/ЕИО за опазване на дивите птици, и не се отнемат площи от територията ѝ.

Доклад за ОСВ на план/програма: „Общ устройствен план на Община Крушари“

Таблица 6. Новопредвидените устройствени зони, съгласно предвижданията на предварителния проект за ОУП на община Крушари, попадащи в границите на ЗЗ ВГ0000107 „Суха река“ по Директива 92/43/ЕИО

Име ЗЗ	Площ ЗЗ/ ха	Устройствена зона /УЗ/	Населено място в Община Крушари	Площ от УЗ, попадаща в ЗЗ/ха	Площ от ЗЗ в %
„Суха река“	62528.78	2/Жм1	село Телериг	7.05021	0.01127
„Суха река“	62528.78	1/Жм1	село Телериг	9.67816	0.01547
„Суха река“	62528.78	1/Пп1	село Коритен	1.73499	0.00277
„Суха река“	62528.78	2/Жм1	село Коритен	3.27570	0.00523
„Суха река“	62528.78	1/Смф	село П.Кърджиево	5.60645	0.00896
„Суха река“	62528.78	1/Сср1	село Абрит	1.80080	0.00288
„Суха река“	62528.78	Сср	село Александрия	0.39970	0.00063
Общо:				29.54604	0.04725

Таблица 7. Поземлени имоти попадащи в границите на ЗЗ ВГ0000107 „Суха река“ по Директива 92/43/ЕИО, съгласно предвижданията на предварителния проект за ОУП на община Крушари

ЕКАТТЕ	Населено място	Имоти кадастър, cadparcel	НТП	Собственост	УЗ, по проекта за ОУП	Площ от защитената зона, ха	Площ от защитената зона, %
00031	с. Абрит	00031.53.1	Пасища, мери	Частна	1/Сср1	0.8061765	0.0012903
00031	с. Абрит	00031.53.3	Пасища, мери	Частна	1/Сср1	0.9946270	0.0015919
00031	с. Абрит	00031.58.1	Пасища, мери	Частна	1/Сср1	0.9946270	0.0015919
00268	с. Александрия	00268.43.2	Пасища, мери	Частна обществени организации	Сср	0.3997023	0.0006397
38618	с. Коритен	38618.0.38	Пасища, мери	Общинска частна	2/Жм1	0.6106092	0.0009773
38618	с. Коритен	38618.0.72	Пасища, мери	Държавна частна	1/Пп1	1.0023464	0.0016042
38618	с. Коритен	38618.0.82	Пасища, мери	Частна обществени организации	1/Пп1	0.7313910	0.0011706
38618	с. Коритен	38618.204.248	Други територии. заети от селското стопанство	Стопанисвано от общината	2/Жм1	0.1628366	0.0002606
38618	с. Коритен	38618.204.249	Ниви (орна земя)	Частна	2/Жм1	0.0988745	0.0001582
38618	с. Коритен	38618.204.25	Други територии. заети от селското стопанство	Стопанисвано от общината	2/Жм1	0.4126861	0.0006605
38618	с. Коритен	38618.204.250	Ниви (орна земя)	Частна	2/Жм1	0.0813629	0.0001302
38618	с. Коритен	38618.204.251	Ниви (орна земя)	Частна	2/Жм1	0.2023087	0.0003238
38618	с. Коритен	38618.204.252	Ниви (орна земя)	Частна	2/Жм1	0.1375372	0.0002201
38618	с. Коритен	38618.204.253	Ниви (орна земя)	Частна	2/Жм1	0.4216577	0.0006749
38618	с. Коритен	38618.204.255	Други територии. заети от селското стопанство	Стопанисвано от общината	2/Жм1	0.1651934	0.0002644
38618	с. Коритен	38618.204.26	Други територии. заети от селското стопанство	Стопанисвано от общината	2/Жм1	0.4450150	0.0007122
38618	с. Коритен	38618.204.501	Пасища, мери	Общинска частна	2/Жм1	0.1117118	0.0001788
38618	с. Коритен	38618.204.503	Пасища, мери	Общинска частна	2/Жм1	0.1208914	0.0001935
38618	с. Коритен	38618.204.506	Пасища, мери	Стопанисвано от общината	2/Жм1	0.0734750	0.0001176

Доклад за ОСВ на план/програма: „Общ устройствен план на Община Крушари“

38618	с. Коритен	38618.204.64	Други територии. заети от селското стопанство	Стопанисвано от общината	2/Жм1	0.1297043	0.0002076
38618	с. Коритен	38618.204.65	Други територии. заети от селското стопанство	Стопанисвано от общината	2/Жм1	0.1018016	0.0001629
57858	с. П.Кърджиево	57858.0.50	Стопански дворове	Държавна частна	1/Смф	4.5540478	0.0072887
57858	с. П.Кърджиево	57858.111.155	Други територии. заети от селското стопанство	Стопанисвано от общината	1/Смф	0.3062313	0.0004901
57858	с. П.Кърджиево	57858.111.156	Други територии. заети от селското стопанство	Стопанисвано от общината	1/Смф	0.2713579	0.0004343
57858	с. П.Кърджиево	57858.111.157	Други територии. заети от селското стопанство	Стопанисвано от общината	1/Смф	0.2520846	0.0004035
57858	с. П.Кърджиево	57858.111.158	Други територии. заети от селското стопанство	Стопанисвано от общината	1/Смф	0.2223689	0.0003559
72196	с. Телериг	72196.0.44	Пасища, мери	Общинска частна	1/Жм1	0.1201580	0.0001923
72196	с. Телериг	72196.0.51	Пасища, мери	Общинска частна	2/Жм1	4.3462699	0.0069561
72196	с. Телериг	72196.105.114	Лозови насаждения (нетерасирани)	Общинска частна	1/Жм1	0.0812596	0.0001301
72196	с. Телериг	72196.105.115	Лозови насаждения (нетерасирани)	Частна	1/Жм1	0.0558895	0.0000894
72196	с. Телериг	72196.105.116	Лозови насаждения (нетерасирани)	Частна	1/Жм1	0.0559289	0.0000895
72196	с. Телериг	72196.105.117	Лозови насаждения (нетерасирани)	Частна	1/Жм1	0.0558874	0.0000894
72196	с. Телериг	72196.105.118	Лозови насаждения (нетерасирани)	Частна	1/Жм1	0.0558449	0.0000894
72196	с. Телериг	72196.105.119	Лозови насаждения (нетерасирани)	Частна	1/Жм1	0.0559712	0.0000896
72196	с. Телериг	72196.105.120	Лозови насаждения (нетерасирани)	Частна	1/Жм1	0.0559066	0.0000895
72196	с. Телериг	72196.105.121	Лозови насаждения (нетерасирани)	Общинска частна	1/Жм1	0.0558369	0.0000894
72196	с. Телериг	72196.105.122	Лозови насаждения (нетерасирани)	Частна	1/Жм1	0.0559497	0.0000895
72196	с. Телериг	72196.105.123	Лозови насаждения (нетерасирани)	Частна	1/Жм1	0.0558856	0.0000894
72196	с. Телериг	72196.105.124	Лозови насаждения (нетерасирани)	Частна	1/Жм1	0.0559892	0.0000896
72196	с. Телериг	72196.105.125	Лозови насаждения (нетерасирани)	Частна	1/Жм1	0.0559148	0.0000895
72196	с. Телериг	72196.105.126	Лозови насаждения (нетерасирани)	Частна	1/Жм1	0.0558353	0.0000894
72196	с. Телериг	72196.105.127	Лозови насаждения (нетерасирани)	Частна	1/Жм1	0.0561032	0.0000898
72196	с. Телериг	72196.105.128	Лозови насаждения (нетерасирани)	Частна	1/Жм1	0.0999379	0.0001599
72196	с. Телериг	72196.105.129	Лозови насаждения (нетерасирани)	Частна	1/Жм1	0.0560570	0.0000897
72196	с. Телериг	72196.105.130	Лозови насаждения (нетерасирани)	Частна	1/Жм1	0.0558941	0.0000895
72196	с. Телериг	72196.105.131	Лозови насаждения (нетерасирани)	Частна	1/Жм1	0.0559778	0.0000896
72196	с. Телериг	72196.105.132	Лозови насаждения (нетерасирани)	Частна	1/Жм1	0.0558732	0.0000894
72196	с. Телериг	72196.105.133	Лозови насаждения (нетерасирани)	Общинска частна	1/Жм1	0.0997319	0.0001596
72196	с. Телериг	72196.105.134	Лозови насаждения (нетерасирани)	Частна	1/Жм1	0.0561358	0.0000898
72196	с. Телериг	72196.105.135	Лозови насаждения (нетерасирани)	Общинска частна	1/Жм1	0.0560970	0.0000898
72196	с. Телериг	72196.105.136	Лозови насаждения (нетерасирани)	Частна	1/Жм1	0.0558555	0.0000894
72196	с. Телериг	72196.105.137	Лозови насаждения (нетерасирани)	Частна	1/Жм1	0.0555674	0.0000889
72196	с. Телериг	72196.105.138	Лозови насаждения (нетерасирани)	Частна	1/Жм1	0.0567218	0.0000908
72196	с. Телериг	72196.105.139	Лозови насаждения (нетерасирани)	Частна	1/Жм1	0.0555862	0.0000890
72196	с. Телериг	72196.105.140	Лозови насаждения (нетерасирани)	Общинска частна	1/Жм1	0.0553945	0.0000887
72196	с. Телериг	72196.105.141	Лозови насаждения (нетерасирани)	Общинска частна	1/Жм1	0.0553651	0.0000886
72196	с. Телериг	72196.105.142	Лозови насаждения (нетерасирани)	Общинска частна	1/Жм1	0.0555029	0.0000888
72196	с. Телериг	72196.105.143	Лозови насаждения (нетерасирани)	Частна	1/Жм1	0.0556392	0.0000890

Доклад за ОСВ на план/програма: „Общ устройствен план на Община Крушари“

72196	с. Телериг	72196.105.144	Лозови насаждения (нетерасирани)	Частна	1/Жм1	0.0556088	0.0000890
72196	с. Телериг	72196.105.145	Лозови насаждения (нетерасирани)	Частна	1/Жм1	0.0554080	0.0000887
72196	с. Телериг	72196.105.146	Лозови насаждения (нетерасирани)	Частна	1/Жм1	0.0553783	0.0000886
72196	с. Телериг	72196.105.147	Лозови насаждения (нетерасирани)	Частна	1/Жм1	0.0555139	0.0000888
72196	с. Телериг	72196.105.148	Лозови насаждения (нетерасирани)	Частна	1/Жм1	0.0556493	0.0000891
72196	с. Телериг	72196.105.149	Лозови насаждения (нетерасирани)	Частна	1/Жм1	0.0556148	0.0000890
72196	с. Телериг	72196.105.150	Лозови насаждения (нетерасирани)	Частна	1/Жм1	0.0554055	0.0000887
72196	с. Телериг	72196.105.151	Лозови насаждения (нетерасирани)	Общинска частна	1/Жм1	0.0553665	0.0000886
72196	с. Телериг	72196.105.152	Лозови насаждения (нетерасирани)	Общинска частна	1/Жм1	0.0557440	0.0000892
72196	с. Телериг	72196.105.153	Лозови насаждения (нетерасирани)	Частна	1/Жм1	0.0557072	0.0000892
72196	с. Телериг	72196.105.154	Лозови насаждения (нетерасирани)	Частна	1/Жм1	0.0556631	0.0000891
72196	с. Телериг	72196.105.155	Лозови насаждения (нетерасирани)	Частна	1/Жм1	0.0556184	0.0000890
72196	с. Телериг	72196.105.156	Лозови насаждения (нетерасирани)	Частна	1/Жм1	0.0555192	0.0000889
72196	с. Телериг	72196.105.157	Лозови насаждения (нетерасирани)	Общинска частна	1/Жм1	0.0530436	0.0000849
72196	с. Телериг	72196.105.158	Лозови насаждения (нетерасирани)	Частна	1/Жм1	0.0532038	0.0000852
72196	с. Телериг	72196.105.159	Лозови насаждения (нетерасирани)	Частна	1/Жм1	0.0531736	0.0000851
72196	с. Телериг	72196.105.160	Лозови насаждения (нетерасирани)	Частна	1/Жм1	0.0531364	0.0000850
72196	с. Телериг	72196.105.161	Лозови насаждения (нетерасирани)	Частна	1/Жм1	0.0531216	0.0000850
72196	с. Телериг	72196.105.162	Лозови насаждения (нетерасирани)	Частна	1/Жм1	0.0530909	0.0000850
72196	с. Телериг	72196.105.163	Лозови насаждения (нетерасирани)	Частна	1/Жм1	0.0530569	0.0000849
72196	с. Телериг	72196.105.164	Лозови насаждения (нетерасирани)	Общинска частна	1/Жм1	0.0482306	0.0000772
72196	с. Телериг	72196.105.165	Лозови насаждения (нетерасирани)	Частна	1/Жм1	0.0581666	0.0000931
72196	с. Телериг	72196.105.166	Лозови насаждения (нетерасирани)	Частна	1/Жм1	0.0530557	0.0000849
72196	с. Телериг	72196.105.167	Лозови насаждения (нетерасирани)	Частна чужди физически и юридически лица	1/Жм1	0.0531090	0.0000850
72196	с. Телериг	72196.105.168	Лозови насаждения (нетерасирани)	Частна	1/Жм1	0.0537175	0.0000860
72196	с. Телериг	72196.105.169	Лозови насаждения (нетерасирани)	Частна	1/Жм1	0.0690799	0.0001106
72196	с. Телериг	72196.105.170	Лозови насаждения (нетерасирани)	Частна	1/Жм1	0.0691472	0.0001107
72196	с. Телериг	72196.105.171	Лозови насаждения (нетерасирани)	Частна	1/Жм1	0.0692962	0.0001109
72196	с. Телериг	72196.105.172	Лозови насаждения (нетерасирани)	Частна	1/Жм1	0.0691784	0.0001107
72196	с. Телериг	72196.105.173	Лозови насаждения (нетерасирани)	Частна	1/Жм1	0.0693098	0.0001109
72196	с. Телериг	72196.105.174	Лозови насаждения (нетерасирани)	Частна	1/Жм1	0.0691613	0.0001107
72196	с. Телериг	72196.105.175	Лозови насаждения (нетерасирани)	Частна	1/Жм1	0.0691751	0.0001107
72196	с. Телериг	72196.105.176	Лозови насаждения (нетерасирани)	Общинска частна	1/Жм1	0.0702641	0.0001125
72196	с. Телериг	72196.105.177	Лозови насаждения (нетерасирани)	Частна	1/Жм1	0.0690212	0.0001105
72196	с. Телериг	72196.105.178	Лозови насаждения (нетерасирани)	Частна	1/Жм1	0.0688077	0.0001101
72196	с. Телериг	72196.105.179	Лозови насаждения (нетерасирани)	Частна	1/Жм1	0.0646763	0.0001035
72196	с. Телериг	72196.105.180	Лозови насаждения (нетерасирани)	Частна	1/Жм1	0.0509050	0.0000815
72196	с. Телериг	72196.105.181	Лозови насаждения (нетерасирани)	Общинска частна	1/Жм1	0.2319704	0.0003713
72196	с. Телериг	72196.105.182	Лозови насаждения (нетерасирани)	Общинска частна	1/Жм1	0.1755828	0.0002810
72196	с. Телериг	72196.106.1	Ниви (орна земя)	Държавна частна	1/Жм1	0.9500019	0.0015205
72196	с. Телериг	72196.106.10	Ниви (орна земя)	Частна	1/Жм1	0.0998550	0.0001598
72196	с. Телериг	72196.106.14	Ниви (орна земя)	Частна	1/Жм1	0.2996809	0.0004796
72196	с. Телериг	72196.106.15	Ниви (орна земя)	Частна	1/Жм1	0.1997345	0.0003197
72196	с. Телериг	72196.106.16	Ниви (орна земя)	Стопанисвано от общината	1/Жм1	0.2999085	0.0004800

Доклад за ОСВ на план/програма: „Общ устройствен план на Община Крушари“

72196	с. Телериг	72196.106.17	Ниви (орна земя)	Стопанисвано от общината	1/Жм1	0.2015203	0.0003225	
72196	с. Телериг	72196.106.18	Ниви (орна земя)	Частна	1/Жм1	0.1503166	0.0002406	
72196	с. Телериг	72196.106.19	Ниви (орна земя)	Стопанисвано от общината	1/Жм1	0.0438180	0.0000701	
72196	с. Телериг	72196.106.2	Ниви (орна земя)	Частна	1/Жм1	0.1998101	0.0003198	
72196	с. Телериг	72196.106.20	Ниви (орна земя)	Частна	1/Жм1	0.1994788	0.0003193	
72196	с. Телериг	72196.106.21	Ниви (орна земя)	Частна	1/Жм1	0.3660477	0.0005859	
72196	с. Телериг	72196.106.22	Ниви (орна земя)	Частна	1/Жм1	0.1997746	0.0003197	
72196	с. Телериг	72196.106.23	Ниви (орна земя)	Стопанисвано от общината	1/Жм1	0.4196910	0.0006717	
72196	с. Телериг	72196.106.27	Ниви (орна земя)	Частна	1/Жм1	0.3998224	0.0006399	
72196	с. Телериг	72196.106.28	Ниви (орна земя)	Частна	1/Жм1	0.2098175	0.0003358	
72196	с. Телериг	72196.106.29	Ниви (орна земя)	Стопанисвано от общината	1/Жм1	0.2498377	0.0003999	
72196	с. Телериг	72196.106.3	Ниви (орна земя)	Стопанисвано от общината	1/Жм1	0.1994996	0.0003193	
72196	с. Телериг	72196.106.4	Ниви (орна земя)	Частна	1/Жм1	0.0498743	0.0000798	
72196	с. Телериг	72196.106.5	Ниви (орна земя)	Частна	1/Жм1	0.0499935	0.0000800	
72196	с. Телериг	72196.106.6	Ниви (орна земя)	Частна	1/Жм1	0.1043361	0.0001670	
72196	с. Телериг	72196.106.7	Ниви (орна земя)	Частна	1/Жм1	0.0998588	0.0001598	
72196	с. Телериг	72196.106.8	Ниви (орна земя)	Частна	1/Жм1	0.0998676	0.0001598	
72196	с. Телериг	72196.106.9	Ниви (орна земя)	Частна	1/Жм1	0.1000248	0.0001601	
72196	с. Телериг	72196.130.1	Ниви (орна земя)	Стопанисвано от общината	2/Жм1	0.3996618	0.0006397	
72196	с. Телериг	72196.130.2	Ниви (орна земя)	Стопанисвано от общината	2/Жм1	0.4004082	0.0006408	
72196	с. Телериг	72196.130.3	Ниви (орна земя)	Стопанисвано от общината	2/Жм1	0.3996872	0.0006397	
72196	с. Телериг	72196.130.4	Ниви (орна земя)	Стопанисвано от общината	2/Жм1	0.3978275	0.0006367	
72196	с. Телериг	72196.130.5	Ниви (орна земя)	Стопанисвано от общината	2/Жм1	1.1063714	0.0017707	
						Общо:	29.54604148	0.0472519

Таблица 8. Разпределение на засегнатите имоти от УЗ по НТП, /пасища, мери/

ЕКАТТЕ	Населено място	Имоти кадастър, cadastral	НТП	Собственост	УЗ, по проекта за ОУП	Площ от защитената зона, ha	Площ от защитената зона, %	
00031	с. Абрит	00031.53.1	Пасища, мери	Частна	1/Сср1	0.8061765	0.0012903	
00031	с. Абрит	00031.53.3	Пасища, мери	Частна	1/Сср1	0.9946270	0.0015919	
00031	с. Абрит	00031.58.1	Пасища, мери	Частна	1/Сср1	0.9946270	0.0015919	
00268	с. Александрия	00268.43.2	Пасища, мери	Частна обществени организации	Сср	0.3997023	0.0006397	
38618	с. Коритен	38618.0.38	Пасища, мери	Общинска частна	2/Жм1	0.6106092	0.0009773	
38618	с. Коритен	38618.0.72	Пасища, мери	Държавна частна	1/Пп1	1.0023464	0.0016042	
38618	с. Коритен	38618.0.82	Пасища, мери	Частна обществени организации	1/Пп1	0.7313910	0.0011706	
38618	с. Коритен	38618.204.501	Пасища, мери	Общинска частна	2/Жм1	0.1117118	0.0001788	
38618	с. Коритен	38618.204.503	Пасища, мери	Общинска частна	2/Жм1	0.1208914	0.0001935	
38618	с. Коритен	38618.204.506	Пасища, мери	Стопанисвано от общината	2/Жм1	0.0734750	0.0001176	
72196	с. Телериг	72196.0.44	Пасища, мери	Общинска частна	1/Жм1	0.1201580	0.0001923	
72196	с. Телериг	72196.0.51	Пасища, мери	Общинска частна	2/Жм1	4.3462699	0.0069561	
						Общо:	10.3119	0.0165

Доклад за ОСВ на план/програма: „Общ устройствен план на Община Крушари“

Таблица 9. Разпределение на засегнатите имоти от УЗ по НТП /Лозови насаждения /

ЕКАТТЕ	Населено място	Имоти кадастър, cadparcel	НТП	Собственост	Код ЗЗ	Име ЗЗ	УЗ, по проекта за ОУП	Площ от защитената зона, ha	Площ от защитената зона, %
72196	с. Телериг	72196.105.114	Лозови насаждения (нетерасирани)	Общинска частна	BG0000107	Суха река	1/Жм1	0.0812596	0.0001301
72196	с. Телериг	72196.105.115	Лозови насаждения (нетерасирани)	Частна	BG0000107	Суха река	1/Жм1	0.0558895	0.0000894
72196	с. Телериг	72196.105.116	Лозови насаждения (нетерасирани)	Частна	BG0000107	Суха река	1/Жм1	0.0559289	0.0000895
72196	с. Телериг	72196.105.117	Лозови насаждения (нетерасирани)	Частна	BG0000107	Суха река	1/Жм1	0.0558874	0.0000894
72196	с. Телериг	72196.105.118	Лозови насаждения (нетерасирани)	Частна	BG0000107	Суха река	1/Жм1	0.0558449	0.0000894
72196	с. Телериг	72196.105.119	Лозови насаждения (нетерасирани)	Частна	BG0000107	Суха река	1/Жм1	0.0559712	0.0000896
72196	с. Телериг	72196.105.120	Лозови насаждения (нетерасирани)	Частна	BG0000107	Суха река	1/Жм1	0.0559066	0.0000895
72196	с. Телериг	72196.105.121	Лозови насаждения (нетерасирани)	Общинска частна	BG0000107	Суха река	1/Жм1	0.0558369	0.0000894
72196	с. Телериг	72196.105.122	Лозови насаждения (нетерасирани)	Частна	BG0000107	Суха река	1/Жм1	0.0559497	0.0000895
72196	с. Телериг	72196.105.123	Лозови насаждения (нетерасирани)	Частна	BG0000107	Суха река	1/Жм1	0.0558856	0.0000894
72196	с. Телериг	72196.105.124	Лозови насаждения (нетерасирани)	Частна	BG0000107	Суха река	1/Жм1	0.0559892	0.0000896
72196	с. Телериг	72196.105.125	Лозови насаждения (нетерасирани)	Частна	BG0000107	Суха река	1/Жм1	0.0559148	0.0000895
72196	с. Телериг	72196.105.126	Лозови насаждения (нетерасирани)	Частна	BG0000107	Суха река	1/Жм1	0.0558353	0.0000894
72196	с. Телериг	72196.105.127	Лозови насаждения (нетерасирани)	Частна	BG0000107	Суха река	1/Жм1	0.0561032	0.0000898
72196	с. Телериг	72196.105.128	Лозови насаждения (нетерасирани)	Частна	BG0000107	Суха река	1/Жм1	0.0999379	0.0001599
72196	с. Телериг	72196.105.129	Лозови насаждения (нетерасирани)	Частна	BG0000107	Суха река	1/Жм1	0.0560570	0.0000897
72196	с. Телериг	72196.105.130	Лозови насаждения (нетерасирани)	Частна	BG0000107	Суха река	1/Жм1	0.0558941	0.0000895
72196	с. Телериг	72196.105.131	Лозови насаждения (нетерасирани)	Частна	BG0000107	Суха река	1/Жм1	0.0559778	0.0000896
72196	с. Телериг	72196.105.132	Лозови насаждения (нетерасирани)	Частна	BG0000107	Суха река	1/Жм1	0.0558732	0.0000894
72196	с. Телериг	72196.105.133	Лозови насаждения (нетерасирани)	Общинска частна	BG0000107	Суха река	1/Жм1	0.0997319	0.0001596
72196	с. Телериг	72196.105.134	Лозови насаждения (нетерасирани)	Частна	BG0000107	Суха река	1/Жм1	0.0561358	0.0000898
72196	с. Телериг	72196.105.135	Лозови насаждения (нетерасирани)	Общинска частна	BG0000107	Суха река	1/Жм1	0.0560970	0.0000898
72196	с. Телериг	72196.105.136	Лозови насаждения (нетерасирани)	Частна	BG0000107	Суха река	1/Жм1	0.0558555	0.0000894
72196	с. Телериг	72196.105.137	Лозови насаждения (нетерасирани)	Частна	BG0000107	Суха река	1/Жм1	0.0555674	0.0000889
72196	с. Телериг	72196.105.138	Лозови насаждения (нетерасирани)	Частна	BG0000107	Суха река	1/Жм1	0.0567218	0.0000908
72196	с. Телериг	72196.105.139	Лозови насаждения (нетерасирани)	Частна	BG0000107	Суха река	1/Жм1	0.0555862	0.0000890
72196	с. Телериг	72196.105.140	Лозови насаждения (нетерасирани)	Общинска частна	BG0000107	Суха река	1/Жм1	0.0553945	0.0000887
72196	с. Телериг	72196.105.141	Лозови насаждения (нетерасирани)	Общинска частна	BG0000107	Суха река	1/Жм1	0.0553651	0.0000886
72196	с. Телериг	72196.105.142	Лозови насаждения (нетерасирани)	Общинска частна	BG0000107	Суха река	1/Жм1	0.0555029	0.0000888
72196	с. Телериг	72196.105.143	Лозови насаждения (нетерасирани)	Частна	BG0000107	Суха река	1/Жм1	0.0556392	0.0000890
72196	с. Телериг	72196.105.144	Лозови насаждения (нетерасирани)	Частна	BG0000107	Суха река	1/Жм1	0.0556088	0.0000890
72196	с. Телериг	72196.105.145	Лозови насаждения (нетерасирани)	Частна	BG0000107	Суха река	1/Жм1	0.0554080	0.0000887
72196	с. Телериг	72196.105.146	Лозови насаждения (нетерасирани)	Частна	BG0000107	Суха река	1/Жм1	0.0553783	0.0000886
72196	с. Телериг	72196.105.147	Лозови насаждения (нетерасирани)	Частна	BG0000107	Суха река	1/Жм1	0.0555139	0.0000888
72196	с. Телериг	72196.105.148	Лозови насаждения (нетерасирани)	Частна	BG0000107	Суха река	1/Жм1	0.0556493	0.0000891
72196	с. Телериг	72196.105.149	Лозови насаждения (нетерасирани)	Частна	BG0000107	Суха река	1/Жм1	0.0556148	0.0000890
72196	с. Телериг	72196.105.150	Лозови насаждения (нетерасирани)	Частна	BG0000107	Суха река	1/Жм1	0.0554055	0.0000887

Доклад за ОСВ на план/програма: „Общ устройствен план на Община Крушари“

72196	с. Телериг	72196.105.151	Лозови насаждения (нетерасирани)	Общинска частна	BG0000107	Суха река	1/Жм1	0.0553665	0.0000886
72196	с. Телериг	72196.105.152	Лозови насаждения (нетерасирани)	Общинска частна	BG0000107	Суха река	1/Жм1	0.0557440	0.0000892
72196	с. Телериг	72196.105.153	Лозови насаждения (нетерасирани)	Частна	BG0000107	Суха река	1/Жм1	0.0557072	0.0000892
72196	с. Телериг	72196.105.154	Лозови насаждения (нетерасирани)	Частна	BG0000107	Суха река	1/Жм1	0.0556631	0.0000891
72196	с. Телериг	72196.105.155	Лозови насаждения (нетерасирани)	Частна	BG0000107	Суха река	1/Жм1	0.0556184	0.0000890
72196	с. Телериг	72196.105.156	Лозови насаждения (нетерасирани)	Частна	BG0000107	Суха река	1/Жм1	0.0555192	0.0000889
72196	с. Телериг	72196.105.157	Лозови насаждения (нетерасирани)	Общинска частна	BG0000107	Суха река	1/Жм1	0.0530436	0.0000849
72196	с. Телериг	72196.105.158	Лозови насаждения (нетерасирани)	Частна	BG0000107	Суха река	1/Жм1	0.0532038	0.0000852
72196	с. Телериг	72196.105.159	Лозови насаждения (нетерасирани)	Частна	BG0000107	Суха река	1/Жм1	0.0531736	0.0000851
72196	с. Телериг	72196.105.160	Лозови насаждения (нетерасирани)	Частна	BG0000107	Суха река	1/Жм1	0.0531364	0.0000850
72196	с. Телериг	72196.105.161	Лозови насаждения (нетерасирани)	Частна	BG0000107	Суха река	1/Жм1	0.0531216	0.0000850
72196	с. Телериг	72196.105.162	Лозови насаждения (нетерасирани)	Частна	BG0000107	Суха река	1/Жм1	0.0530909	0.0000850
72196	с. Телериг	72196.105.163	Лозови насаждения (нетерасирани)	Частна	BG0000107	Суха река	1/Жм1	0.0530569	0.0000849
72196	с. Телериг	72196.105.164	Лозови насаждения (нетерасирани)	Общинска частна	BG0000107	Суха река	1/Жм1	0.0482306	0.0000772
72196	с. Телериг	72196.105.165	Лозови насаждения (нетерасирани)	Частна	BG0000107	Суха река	1/Жм1	0.0581666	0.0000931
72196	с. Телериг	72196.105.166	Лозови насаждения (нетерасирани)	Частна	BG0000107	Суха река	1/Жм1	0.0530557	0.0000849
72196	с. Телериг	72196.105.167	Лозови насаждения (нетерасирани)	Частна чужди физически и юридически лица	BG0000107	Суха река	1/Жм1	0.0531090	0.0000850
72196	с. Телериг	72196.105.168	Лозови насаждения (нетерасирани)	Частна	BG0000107	Суха река	1/Жм1	0.0537175	0.0000860
72196	с. Телериг	72196.105.169	Лозови насаждения (нетерасирани)	Частна	BG0000107	Суха река	1/Жм1	0.0690799	0.0001106
72196	с. Телериг	72196.105.170	Лозови насаждения (нетерасирани)	Частна	BG0000107	Суха река	1/Жм1	0.0691472	0.0001107
72196	с. Телериг	72196.105.171	Лозови насаждения (нетерасирани)	Частна	BG0000107	Суха река	1/Жм1	0.0692962	0.0001109
72196	с. Телериг	72196.105.172	Лозови насаждения (нетерасирани)	Частна	BG0000107	Суха река	1/Жм1	0.0691784	0.0001107
72196	с. Телериг	72196.105.173	Лозови насаждения (нетерасирани)	Частна	BG0000107	Суха река	1/Жм1	0.0693098	0.0001109
72196	с. Телериг	72196.105.174	Лозови насаждения (нетерасирани)	Частна	BG0000107	Суха река	1/Жм1	0.0691613	0.0001107
72196	с. Телериг	72196.105.175	Лозови насаждения (нетерасирани)	Частна	BG0000107	Суха река	1/Жм1	0.0691751	0.0001107
72196	с. Телериг	72196.105.176	Лозови насаждения (нетерасирани)	Общинска частна	BG0000107	Суха река	1/Жм1	0.0702641	0.0001125
72196	с. Телериг	72196.105.177	Лозови насаждения (нетерасирани)	Частна	BG0000107	Суха река	1/Жм1	0.0690212	0.0001105
72196	с. Телериг	72196.105.178	Лозови насаждения (нетерасирани)	Частна	BG0000107	Суха река	1/Жм1	0.0688077	0.0001101
72196	с. Телериг	72196.105.179	Лозови насаждения (нетерасирани)	Частна	BG0000107	Суха река	1/Жм1	0.0646763	0.0001035
72196	с. Телериг	72196.105.180	Лозови насаждения (нетерасирани)	Частна	BG0000107	Суха река	1/Жм1	0.0509050	0.0000815
72196	с. Телериг	72196.105.181	Лозови насаждения (нетерасирани)	Общинска частна	BG0000107	Суха река	1/Жм1	0.2319704	0.0003713
72196	с. Телериг	72196.105.182	Лозови насаждения (нетерасирани)	Общинска частна	BG0000107	Суха река	1/Жм1	0.1755828	0.0002810
Общо:								4.365	0.00661

Доклад за ОСВ на план/програма: „Общ устройствен план на Община Крушари“

Таблица 10. Разпределение на засегнатите имоти от УЗ по НТП / Ниви (орна земя)/

ЕКАТТЕ	Населено място	Имоти кадастър, cadparcel	НТП	Собственост	Код 33	Име 33	УЗ, по проекта за ОУП	Площ от защитената зона, ha	Площ от защитената зона, %
38618	с. Коритен	38618.204.249	Ниви (орна земя)	Частна	BG0000107	Суха река	2/Жм1	0.0988745	0.0001582
38618	с. Коритен	38618.204.250	Ниви (орна земя)	Частна	BG0000107	Суха река	2/Жм1	0.0813629	0.0001302
38618	с. Коритен	38618.204.251	Ниви (орна земя)	Частна	BG0000107	Суха река	2/Жм1	0.2023087	0.0003238
38618	с. Коритен	38618.204.252	Ниви (орна земя)	Частна	BG0000107	Суха река	2/Жм1	0.1375372	0.0002201
38618	с. Коритен	38618.204.253	Ниви (орна земя)	Частна	BG0000107	Суха река	2/Жм1	0.4216577	0.0006749
72196	с. Телериг	72196.106.1	Ниви (орна земя)	Държавна частна	BG0000107	Суха река	1/Жм1	0.9500019	0.0015205
72196	с. Телериг	72196.106.10	Ниви (орна земя)	Частна	BG0000107	Суха река	1/Жм1	0.0998550	0.0001598
72196	с. Телериг	72196.106.14	Ниви (орна земя)	Частна	BG0000107	Суха река	1/Жм1	0.2996809	0.0004796
72196	с. Телериг	72196.106.15	Ниви (орна земя)	Частна	BG0000107	Суха река	1/Жм1	0.1997345	0.0003197
72196	с. Телериг	72196.106.16	Ниви (орна земя)	Стопанисвано от общината	BG0000107	Суха река	1/Жм1	0.2999085	0.0004800
72196	с. Телериг	72196.106.17	Ниви (орна земя)	Стопанисвано от общината	BG0000107	Суха река	1/Жм1	0.2015203	0.0003225
72196	с. Телериг	72196.106.18	Ниви (орна земя)	Частна	BG0000107	Суха река	1/Жм1	0.1503166	0.0002406
72196	с. Телериг	72196.106.19	Ниви (орна земя)	Стопанисвано от общината	BG0000107	Суха река	1/Жм1	0.0438180	0.0000701
72196	с. Телериг	72196.106.2	Ниви (орна земя)	Частна	BG0000107	Суха река	1/Жм1	0.1998101	0.0003198
72196	с. Телериг	72196.106.20	Ниви (орна земя)	Частна	BG0000107	Суха река	1/Жм1	0.1994788	0.0003193
72196	с. Телериг	72196.106.21	Ниви (орна земя)	Частна	BG0000107	Суха река	1/Жм1	0.3660477	0.0005859
72196	с. Телериг	72196.106.22	Ниви (орна земя)	Частна	BG0000107	Суха река	1/Жм1	0.1997746	0.0003197
72196	с. Телериг	72196.106.23	Ниви (орна земя)	Стопанисвано от общината	BG0000107	Суха река	1/Жм1	0.4196910	0.0006717
72196	с. Телериг	72196.106.27	Ниви (орна земя)	Частна	BG0000107	Суха река	1/Жм1	0.3998224	0.0006399
72196	с. Телериг	72196.106.28	Ниви (орна земя)	Частна	BG0000107	Суха река	1/Жм1	0.2098175	0.0003358
72196	с. Телериг	72196.106.29	Ниви (орна земя)	Стопанисвано от общината	BG0000107	Суха река	1/Жм1	0.2498377	0.0003999
72196	с. Телериг	72196.106.3	Ниви (орна земя)	Стопанисвано от общината	BG0000107	Суха река	1/Жм1	0.1994996	0.0003193
72196	с. Телериг	72196.106.4	Ниви (орна земя)	Частна	BG0000107	Суха река	1/Жм1	0.0498743	0.0000798
72196	с. Телериг	72196.106.5	Ниви (орна земя)	Частна	BG0000107	Суха река	1/Жм1	0.0499935	0.0000800
72196	с. Телериг	72196.106.6	Ниви (орна земя)	Частна	BG0000107	Суха река	1/Жм1	0.1043361	0.0001670
72196	с. Телериг	72196.106.7	Ниви (орна земя)	Частна	BG0000107	Суха река	1/Жм1	0.0998588	0.0001598
72196	с. Телериг	72196.106.8	Ниви (орна земя)	Частна	BG0000107	Суха река	1/Жм1	0.0998676	0.0001598
72196	с. Телериг	72196.106.9	Ниви (орна земя)	Частна	BG0000107	Суха река	1/Жм1	0.1000248	0.0001601
72196	с. Телериг	72196.130.1	Ниви (орна земя)	Стопанисвано от общината	BG0000107	Суха река	2/Жм1	0.3996618	0.0006397
72196	с. Телериг	72196.130.2	Ниви (орна земя)	Стопанисвано от общината	BG0000107	Суха река	2/Жм1	0.4004082	0.0006408
72196	с. Телериг	72196.130.3	Ниви (орна земя)	Стопанисвано от общината	BG0000107	Суха река	2/Жм1	0.3996872	0.0006397
72196	с. Телериг	72196.130.4	Ниви (орна земя)	Стопанисвано от общината	BG0000107	Суха река	2/Жм1	0.3978275	0.0006367
72196	с. Телериг	72196.130.5	Ниви (орна земя)	Стопанисвано от общината	BG0000107	Суха река	2/Жм1	1.1063714	0.0017707
Общо:								8.8382	0.01414

Доклад за ОСВ на план/програма: „Общ устройствен план на Община Крушари“

Таблица 11. Разпределение на засегнатите имоти от УЗ по НТП, / Други територии. заети от селското стопанство, стопански дворове /

ЕКАТТЕ	Населено място	Имоти кадастър, cadparcel	НТП	Собственост	Код ЗЗ	Име ЗЗ	УЗ, по проекта за ОУП	Площ от защитената зона, ha	Площ от защитената зона, %
38618	с. Коритен	38618.204.248	Други територии. заети от селското стопанство	Стопанисвано от общината	BG0000107	Суха река	2/Жм1	0.1628366	0.0002606
38618	с. Коритен	38618.204.25	Други територии. заети от селското стопанство	Стопанисвано от общината	BG0000107	Суха река	2/Жм1	0.4126861	0.0006605
38618	с. Коритен	38618.204.255	Други територии. заети от селското стопанство	Стопанисвано от общината	BG0000107	Суха река	2/Жм1	0.1651934	0.0002644
38618	с. Коритен	38618.204.26	Други територии. заети от селското стопанство	Стопанисвано от общината	BG0000107	Суха река	2/Жм1	0.4450150	0.0007122
38618	с. Коритен	38618.204.64	Други територии. заети от селското стопанство	Стопанисвано от общината	BG0000107	Суха река	2/Жм1	0.1297043	0.0002076
38618	с. Коритен	38618.204.65	Други територии. заети от селското стопанство	Стопанисвано от общината	BG0000107	Суха река	2/Жм1	0.1018016	0.0001629
57858	с. П.Кърджиево	57858.0.50	Стопански дворове	Държавна частна	BG0000107	Суха река	1/Смф	4.5540478	0.0072887
57858	с. П.Кърджиево	57858.111.155	Други територии. заети от селското стопанство	Стопанисвано от общината	BG0000107	Суха река	1/Смф	0.3062313	0.0004901
57858	с. П.Кърджиево	57858.111.156	Други територии. заети от селското стопанство	Стопанисвано от общината	BG0000107	Суха река	1/Смф	0.2713579	0.0004343
57858	с. П.Кърджиево	57858.111.157	Други територии. заети от селското стопанство	Стопанисвано от общината	BG0000107	Суха река	1/Смф	0.2520846	0.0004035
57858	с. П.Кърджиево	57858.111.158	Други територии. заети от селското стопанство	Стопанисвано от общината	BG0000107	Суха река	1/Смф	0.2223689	0.0003559
Общо:								7.0236	0.0111



Фиг. 7 Устройствени зони по предварителния проект за ОУП на община Крушари, в землището на с. Крушари, граничещи със 33 BG0000107 „Суха река“, обявена по Директивата за природните местообитания



Фиг. 8 Устройствени зони по предварителния проект за ОУП на община Крушари, в землицето на с. П.Дяково, граничеци със ЗЗ BG0000107 „Суша река“, обявена по Директивата за природните местообитания



Фиг. 9 Устройствени зони по предварителния проект за ОУП на община Крушари, в землището на с. Добрин, граничещи със 33 BG0000107 „Суха река“, обявена по Директивата за природните местообитания



Фиг. 10 Устройствени зони по предварителния проект за ОУП на община Крушари, в землището на с. Абрит, граничеци и попадаци в 33 ВГ0000107 „Суха река“, обявена по Директивата за природните местообитания



Фиг. 11 Устройствени зони по предварителния проект за ОУП на община Крушари, в землищата на с. П.Кърджиево и с. Коритен, граничеци и попадащи в 33 ВГ0000107 „Суха река“, обявена по Директивата за природните местообитания



Фиг. 12 Устройствени зони по предварителния проект за ОУП на община Крушари, в землището на с. Телериг, граничеци и попадаци в 33 ВГ0000107 „Суха река“, обявена по Директивата за природните местообитания

Доклад за ОСВ на план/програма: „Общ устройствен план на Община Крушари“

В следващата таблица, е представена връзката между отделните елементи на предвиденията заложи в предварителния проект за ОУП на община Крушари и очакваните възможни въздействия, които биха възникнали при реализацията му.

Таблица 12. Риск от възникване на вероятни отрицателни въздействия, произтичащи от реализацията на елементите на плана и тяхното потенциално въздействие, попадащи в границите на защитени зони част от екологичната мрежа Натура 2000

Елементи на плана	Характер на очакваното потенциалното въздействие	Етап на планиране и оценка на въздействията
<ul style="list-style-type: none"> ✓ Жилищни устройствени зони /Жм/; ✓ Устройство зони да предимно производствена дейност /Пп/; ✓ Смесена многофункционална устройствена зона /СМФ/; ✓ Земеделска земя, с възможност за застрояване за неземеделски нужди Сср1. 		
Строителство на обекти (сгради и др.), в отделните устройствени зони определени с плана	<ul style="list-style-type: none"> - Унищожаване на растителна покривка; - Възможно засягане на потенциални местообитания на животински индивиди; - Неорганизиран прахови и газови емисии от използваната техника; - Увреждане качеството на съседните местообитания. 	Оценка на въздействията на този етап от планиране, условия за изпълнение на следващия етап на планиране
Изграждане на инженерна съпътстваща инфраструктура	<ul style="list-style-type: none"> - Унищожаване на растителна покривка; - Неорганизиран прахови и газови емисии от използваната техника. 	Оценка на въздействията на този етап от планиране, условия за изпълнение на следващия етап на планиране
Отпадъци	<ul style="list-style-type: none"> - Замърсяване и влошаване качествата на съседни местообитания; 	Оценка на въздействията на този етап от планиране, условия за изпълнение на следващия етап на планиране
Временни строително-монтажни площадки, при реализиране на отделните обекти в отделните устройствени зони	<ul style="list-style-type: none"> - Нарушаване на съседни територии; - Прогонване на животни, вследствие увеличено присъствие на хора; - Възможно унищожаване на бавноподвижни видове. - Възможни негативни въздействия върху растителните видове и деградационни промени в на растителните съобщества при замърсяване на местообитанията им; - Безпокойство на животинските видове, предмет на опазване в защитените зони, увеличаване на шума и др.; 	Оценка на въздействията на този етап от планиране, условия за изпълнение на следващия етап на планиране
Шум	<ul style="list-style-type: none"> - Безпокойство на животински видове; 	Оценка на въздействията на този етап от планиране, условия за изпълнение на следващия етап на планиране
Антропогенно натоварване	<ul style="list-style-type: none"> - Замърсяване с отпадъци на прилежащи пространства; - Влошаване качествата на въздуха от прахови и газови емисии при работа на двигателите на използваната техника; 	Настоящ етап на планиране, Предварителен проект за ОУП

Доклад за ОСВ на план/програма: „Общ устройствен план на Община Крушари“

	-Замърсяване с твърди битови отпадъци; -Замърсяване на природните местообитания и местообитанията на животински видове с отпадъци, в резултат от човешкото присъствие и дейност.	
Ландшафт	-Визуална промяна в ландшафта; -Замърсяване на прилежащите територии.	Настоящ етап на планиране, предварителен проект за ОУП
Озеленителни и рекултивационни дейности	-Опасност от нахлуване на чужди, инвазивни и рудерални растителни видове;	Условия за изпълнение на следващият етап от планиране
Поддържане на зелени площи посредством поливане, наторяване	-Опасност от промяна на водния и хранителен режим и акумулация на биогенни елементи;	Условия за изпълнение на следващият етап от планиране
Пожари	-Повишена опасност от пожари; -Частично или пълно увреждане качеството на местообитания в и извън зоните.	Условия за изпълнение на следващият етап от планиране
Въздействия по време на експлоатацията на отделни обекти в устройствените зони	-Променена функция на земеделската земя - урбанизирание на територията и увеличено човешко присъствие; -Косвени въздействия - нахлуване на рудерални и инвазивни растителни видове.	Настоящ етап на планиране, предварителен проект за ОУП
Увеличен антропогенен натиск	-Безпокойство на животни по време на хранене и почивка; -Възможно засягане на природни местообитания в прилежащите територии – предмет на опазване в зоните; -Шумово замърсяване (безпокойство и прогонване на и приоритетни животински видове); -Светлинно замърсяване вследствие осветителните съоръжения; -Опасност от инцидентни замърсявания при аварии в инфраструктурата; -Увреждане на възможностите за устойчиво природосъобразно развитие на защитените зони; -Прогонване на птици заради засилено човешко присъствие; -Опасност от увреждане или замърсяване на почвите и подземни водни тела.	Настоящ етап на планиране, Предварителен и окончателен проект за ОУП

• **Въздействия на устройствените зони върху защитена зона BG0000107 „Суха река“ и защитена зона BG00002048 „Суха река“**

С предварителният проект за ОУП на Община Крушари, се засягат само части от 33 BG0000107 „Суха река“ по Директива 92/43/ЕИО за опазване на природните местообитания /0.0472 % от общата ѝ площ/, основно в периферната ѝ част. Предвижданията на ОУП на община Крушари, и новопредвидените устройствени зони не се засягат границите на 33 BG00002048 „Суха река“ по Директива 2009/147/ЕИО за

опазване на дивите птици, и не се отнемат площи от територията ѝ. Най-близко разположената до границите на ЗЗ ВГ0002048 „Суха река“, е устройствена зона е „Сср“ в землището на с. Александрия, отстояща на 309 m, от източната ѝ граница, и на 857 m от устройствена зона 1/Смф, с. Телериг. Всички други предвиждания /устройствени зони/, отстоят на повече от 2 km разстояние от границата ѝ.

При реализация на включените в проекта за ОУП на Община Крушари устройствени зони, свързани с производствена дейност, изграждане на жилищни сгради и смесени функционални зони, както и разширяване на съществуващите жилищни площи в населените места, в границите на защитената зона или в непосредствена близост до нея, по време на реализацията на отделните обекти в УЗ, ще се ограничи пространствено в рамките на територията предвидена и включена в устройственото зонироване съгласно плана.

При бъдещото изпълнение на отделните обекти, в рамките на определените с плана устройствени зони, земята върху която ще се изграждат ще смени предназначението си, т.е. променя своя екологичен статус по отношение на биоразнообразието, при което ще бъде създадена допълнителна урбанизирана територия и инфраструктура, които от своя страна ще доведат до промени в структурата на съществуващата екосистема. Същите вече ще бъдат под активното влияние на антропогенната дейност и присъствие, в района на новопредвидените устройствени зони.

Обхватът на тези бъдещи дейности, по реализацията на обектите в отделните устройствени зони няма да бъде извън територията определена от предварителния проект за ОУП на община Крушари.

Шумово натоварване на териториите

В отделните етапи на изпълнението и реализирането на отделните обекти, в новопредвидените с плана устройствени зони ще се променят акустичните характеристики на територията, в границата им. Основните източници на шум, ще са използваните строително-монтажни машини и транспортните средства. Използваната строителна техника, ще бъде разположена върху строителните площадките в границите на отделните обекти, в различните устройствените зони. Използваната строително-монтажна и транспортна техника, ще бъде източник на шум в околната среда с еквивалентно ниво около 90 dBA, в непосредствена близост до работещите машини, но с временен характер, до приключването на строителните дейности в границите им.

По време на експлоатация на обектите

Увеличаване на човешкото присъствие в новите устройствени зони, предвидени с проекта ОУП на община Крушари на територията на защитените зони, както и тези до техните граници ще увеличат въздействието на антропогенния фактор върху защитените зони.

Възможно е наличието на по-голям броя хора, в изградените устройствени зони, да създава предпоставки за безпокойство на представители на орнитофауната и за отделни целеви видове предмет на опазване в ВГ0000107 „Суха река“.

Въздействието от повишен антропогенен натиск в района на новопланираните устройствени зони, се оценява като пряко, постоянно, дълготрайно, за територията на засегнатата част от защитената зона.

Предвидените нови устройствени зони, които граничат или са разположени в близост с териториите на защитените зони няма да има пряко въздействие върху естествените местообитания и местообитания на видове, предмет на опазване в зоните.

Въпреки това съществува потенциална опасност от замърсяване на съседни територии от защитената зона с отпадъци, различни замърсители по пътя на въздуха, почвите, които ако не бъдат управлявани по подходящ начин ще поставят в риск определени компоненти на околната среда в т.ч. и отделни елементи от биоразнообразието в периферните части на защитените зони.

Емисии в атмосферния въздух

По време на реализацията на обектите в УЗ /по време на строителството/

По време на реализиране на отделните обекти в новопредвидените устройствени зони, заложи в предварителния проект за ОУП на община Крушари, в тях ще се извършват почвоотнемащи, изкопни, насипни, товароразтоварни и транспортни дейности, източници на неорганизираните емисии. Емисиите в атмосферният въздух ще се дължат основно на:

- изгорели газове от двигатели с вътрешно горене (ДВГ) на строителна, монтажна и транспортна техника в обхвата на строителните площадки в отделните обекти в УЗ. Основните замърсители, които ще се отделят от ДВГ във въздуха са CO, NO_x, SO₂, въглеводороди, прах;
- при изкопните, насипните и товаро-разтоварни работи, както и поради ветрово разпрашаване във въздуха ще се увеличат праховите частици. Тези емисии ще са ограничени по време само за периода на изграждане.

Прогнозна оценка за въздействие върху атмосферния въздух

Предвижданията по така изготвения предварителен проект на община Крушари, и практическото му реализиране ще се извърши в период от 15-20 години. Не се очаква едновременно изпълнение на всички обекти в новопланираните устройствени зони, попадащи в защитена зона или в близост до нейна територия.

- По предварителен анализ на очакваната емисионна ситуация при реализация на предвидените в ОУП на община Крушари нови устройствени зони попадащи в защитена зона или в близост до нея, прогнозната оценка е:
- По отношение на интензитет и продължителност, въздействието се оценява като пряко, временно и незначително (под допустимите емисионни норми) с малък интензитет.
- По отношение на териториален обхват - въздействието ще бъде локално, в границите на строителните площадки на обектите в устройствените зони, и на малки разстояния около тях. Не се очаква кумулативен ефект.

• Очаквани въздействия:

По време на строителството на обектите в устройствените зони предвидени с проекта за ОУП

При реализация на предварителният проект за ОУП на Община Крушари строителството ще се ограничи пространствено в рамките на територията, предвидена и

включена в устройственото зонироване съгласно плана. Тази територия обхваща изцяло границите на общината, и всичките населени места попадащи в нея.

Възможните отрицателни въздействия, които биха могли да възникнат при реализацията на отделните обекти, като част от предвижданията на плана са както следва:

- *Подготовка на терените и строителство, на отделните обекти в устройствените зони, и въздействия които могат да възникнат.*
 - пряко унищожаване на площи от местообитания при разчистване на терена и изземване на повърхностния почвен слой;
 - унищожаване на убежища на животни;
 - фрагментация на местообитания;
 - безпокойство на животните заради засилено присъствие на хора, строителна и транспортна техника.
- *Движение на транспортна и строителна техника, при реализация на отделните обекти в новопредвидените устройствени зони*
 - безпокойство на индивиди;
 - утъпкване на растителност, унищожаване на отделни индивиди растения в обхвата на строителната площадка;
 - възможно прегазване на отделни индивиди земноводни и влечуги.
- *Генериране на шум, при реализация на отделните обекти в новопредвидените устройствени зони*
 - безпокойство на пребиваващи в близост животински видове с най-голяма степен в период на размножаване.
- *Ландшафтно-озеленителни мероприятия*
 - възможна промяна на структурата и видовия състав на местообитанията;
 - нахлуване на агресивни видове, несвойствени за района.

Етап на експлоатация на обектите в отделните устройствени зони

- *Трафик*
 - фрагментация на местообитания на животински видове;
 - фрагментация на приоритетни природни местообитания;
 - шумово замърсяване - безпокойство на животните.

По време на експлоатацията

Не се очаква значително увеличаване на човешкото присъствие, в района на общината тъй като с проекта не се предвижда изграждането на нови курортни или вилни зони. Общината не граничи с Черноморското крайбрежие, тя отстои от него на 50 км и по тази причина не се наблюдава значително движение на човечкопоток към територията ѝ. В тази връзка може да се посочи, че през този период не се създават предпоставки за безпокойство на представители на орнитофауната и другите животински видове в съседните територии, разположени по поречието на р. Суха река. Общото въздействие

през летния период от повишен антропогенен натиск, се оценява като непряко, непостоянно, но незначително за територията на защитените зони.

- **Възможни въздействия върху видове птици, предмет на опазване в защитените зони, при най-неблагоприятни условия.**

➤ **Преки въздействия**

Намаляване на площта на местообитания

Практическото реализиране на устройствените зони не е свързано с усвояване на нови терени, което води до намаляване територията на местообитание на различни видове птици в границите на защитена зона BG0002048 „Суха река“. Повишените нива на шум по време на извършваните строителни дейности, в отделните обекти в новопредвидените устройствени зони и увеличено присъствие на работници ще прогони гнездящите птици от района на тези дейности в местообитания дистанцирани от строителните обекти, които не са директно засегнати.

По отношение на защитена зона BG0000107 „Суха река“, с реализацията на проекта се очаква да бъдат засегнати части, от природни местообитания и местообитания на целеви животински видове, но с прилагане на предвидените в т.б мерки от настоящия доклад, очакваните върху тях въздействия ще се сведат до минимум.

Фрагментация на местообитания

Не се очаква фрагментация в границите на защитена зона BG0002048 „Суха река“, по Директивата за птиците тъй като с предвижданията на предварителният проект за ОУП на община Крушари, тя не се засяга.

По отношение на защитена зона BG0000107 „Суха река“, с реализацията на проекта за ОУП се очаква в ниска степен, фрагментиране на части от природни местообитания, и местообитания на целеви животински видове, но с прилагане на предвидените в т.б мерки от доклада, очакваните върху тях въздействия ще се сведат до минимум.

Смъртност на индивиди

Няма вероятност за пряко засягане на малки на земно гнездящи популации на птиците от различни таксономични групи в района на строителните дейности, в новопредвидените устройствените зони, тъй като с проекта за ОУП не се засягат части от защитената зона BG0002048 „Суха река“.

По отношение на защитена зона BG0000107 „Суха река“, с реализацията на проекта за ОУП не се засягат пряко находища на целеви животински видове, предмет на опазване и не се очаква смъртност на индивиди.

Прогонване на птици заради увеличено човешко присъствие.

Строителните дейности, в района на новоизграждащите се обекти и сгради в отделните устройствени зони води до обезпокояване на птици, които имат способността бързо да привикват към новите условия.

По отношение на бозайниците, те са чувствителни към човешко присъствие, което ще доведе до тяхното отдалечаване от териториите на строителните дейности и експлоатация, на обектите в новопредвидените устройствени зони.

➤ **Косвени въздействия**

Влошаване качеството на съседните местообитания заради безпокойство

Значимо въздействие върху птиците и целевите животински видове, се очаква от безпокойството, причинено от присъствието и дейностите на строителните работници, при реализирането на обектите в устройствените зони, предвидени с предварителния проект за ОУП. Безпокойството е резултат от шумово замърсяване - присъствие на строителни работници в близост, шумът от движението на транспортната и строителна техника.

- ***Възможни въздействия върху видовете бозайници, предмет на опазване в защитените зони, при най-неблагоприятни условия.***

➤ **Преки въздействия**

Намаляване на площта на местообитания.

Реализирането на новопредвидените жилищни територии и съгласно предвижданията на плана, е свързано с усвояване както на нови терени, така и на вече съществуващи и изградени сгради, което може да доведе до частично увреждане на местообитания на животински видове. Формирането на шум и струпване на повече строителни работници, транспортна и строителна механизация ще обезпокои средната и едра бозайна фауна в района на строителните площадки, на отделните обекти в новите устройствените зони, граничещи с определени полигони им местообитания в границата на защитената зона

Фрагментация на местообитания

Районът, в който ще се реализират новите устройствени зони а е антропогенно повлиян, в резултат на което местообитанията по отношение на бозайниците са с различна степен на фрагментация. Тя е формирана от наличието на населени места, изградена пътната инфраструктура, обработваеми земеделски земи и прилежащи терени са със силно изразен антропогенен натиск. Такива местообитания са непригодни за голяма част от тях.

Смъртност на индивиди

Не е изключена смъртност на индивиди предимно на гризачи - новородени и млади екземпляри, при подготовка на строителните площадки, свързано с унищожаване на техните убежища, ако тази дейност се извършва през размножителния период и периода на отглеждане на малките.

Прогонване на бозайници заради засилено човешко присъствие.

Безпокойството на бозайниците е възможно, като резултат от увеличено присъствие на хора по време на строителството, шумът на строително - монтажна и транспортна техника.

➤ **Косвени въздействия**

Влошаване качеството на съседните местообитания заради безпокойство.

Безпокойството, причинено от човешко присъствие в района на строителните площадки е значимо въздействие върху бозайниците след прякото унищожаване на вероятни техни местообитанията. Безпокойството се причинява и от шумово замърсяване - присъствие на хора и работеща строителна и транспортна механизация.

- **Възможни въздействия върху видове безгръбначни, предмет на опазване в защитените зони, при най-неблагоприятни условия.**

➤ **Преки въздействия**

Намаляване на площта на местообитания.

Намаляване на площта на местообитания в резултат от извършени строителни работи, свързани с изземване на почвена маса при изкоп за основите на бъдещи жилищни сгради, унищожаване на естествена или полуестествена растителност, и затрупването ѝ от депониране на излишни почвени и строителни материали.

Прегради за нормалното функциониране на местообитанията

Реализирането на устройствените зони ще доведе до фрагментиране на местообитания и намаляване на техните площи.

Смъртност на индивиди.

Не е изключена, в ниска степен инцидентна смъртност на индивиди при пряко унищожаване на техни местообитания.

➤ **Косвени въздействия**

Не се очакват.

Възможни въздействия върху видове земноводни и влечуги, предмет на опазване в защитените зони, при най-неблагоприятни условия.

➤ **Преки въздействия**

Намаляване на площта на местообитания

Намаляване на площта на местообитания в резултат от извършени строителни работи, свързани с усвояване на нови терени, изграждане на новопредвидените устройствени зони.

Фрагментация на популации

Новото строителство на отделните обекти в отделните устройствени зони, което ще се извърши обектите, в новопредвидените устройствени зони и тяхното ограждане ще бъде трудно преодолимо за различните видове влечуги в границите им.

Смъртност на индивиди

При подготовка на терена за извършване на строително-монтажни работи, не е изключено пряка смъртност на някои видове гризачи при унищожаване на техните местообитания.

Прогонване на бозайници заради увеличено човешко присъствие

Бозайниците са чувствителни към човешко присъствие, което ще доведе до тяхното дистанциране от територията на строителните дейности и експлоатация на обектите, в новопредвидените устройствени зони.

➤ **Косвени въздействия**

Не се очакват.

- ***Възможни въздействия върху типове природни местообитания, предмет на опазване в защитените зони, при най-неблагоприятни условия.***

➤ **Преки въздействия**

Намаляване на площта на местообитанията.

Намаляване на площта на местообитания в резултат от извършени строителни работи, свързани с усвояване на нови участъци от територията единствено на защитена зона BG0000107 „Суха река“, и унищожаване на естествена или полуестествена растителност. Защитена зона BG0002048 „Суха река“, не се засяга от предвижданията на проекта за ОУП, на община Крушари.

Прегради за нормалното функциониране на местообитанията.

Фрагментиране на местообитания и популации.

➤ **Косвени въздействия**

Опасност от инцидентни замърсявания при аварии

Инцидентни замърсявания на въздуха и почвите при увеличен трафик на МПС или селскостопанска техника, и аварии могат да доведат до инцидентна смъртност на индивиди, влошаване на условията в околната среда, унищожаване на естествени местообитания.

4. ОПИСАНИЕ НА ЗАЩИТЕНИТЕ ЗОНИ, МЕСТООБИТАНИЯТА, ВИДОВЕТЕ И ЦЕЛИТЕ НА УПРАВЛЕНИЕ НА НАЦИОНАЛНО И МЕЖДУНАРОДНО НИВО И ТЯХНОТО ОТРАЗЯВАНЕ (ОТЧИТАНЕ) ПРИ ИЗГОТВЯНЕТО НА ПЛАН, ПРОГРАМА И ПРОЕКТ/ИНВЕСТИЦИОННО ПРЕДЛОЖЕНИЕ

При разработване на оценката за степента на въздействие на разработения проект за общия устройствен план на община Крушари с предмета и целите на опазване на защитените зони по Натура 2000 са отразени защитените зони за опазване на природните местообитания и на дивата флора и фауна, които се намират на територията на общината, които граничат или попадат в предвидените с устройствения план зони на територията на община Крушари.

На територията на община Крушари са разположени следните *защитени зони* по смисъла на чл. 31 от *Закона за биологичното разнообразие*, част от Националната екологична мрежа Натура 2000, съответно по Директивата за природните местообитания и Директивата за опазването на дивите птици, общо две посочени в следващата таблица, и разпределението им населените места на общината, както следва:

Таблица 13. Защитени зони по Директива 2009/147/ЕИО за опазване на дивите птици

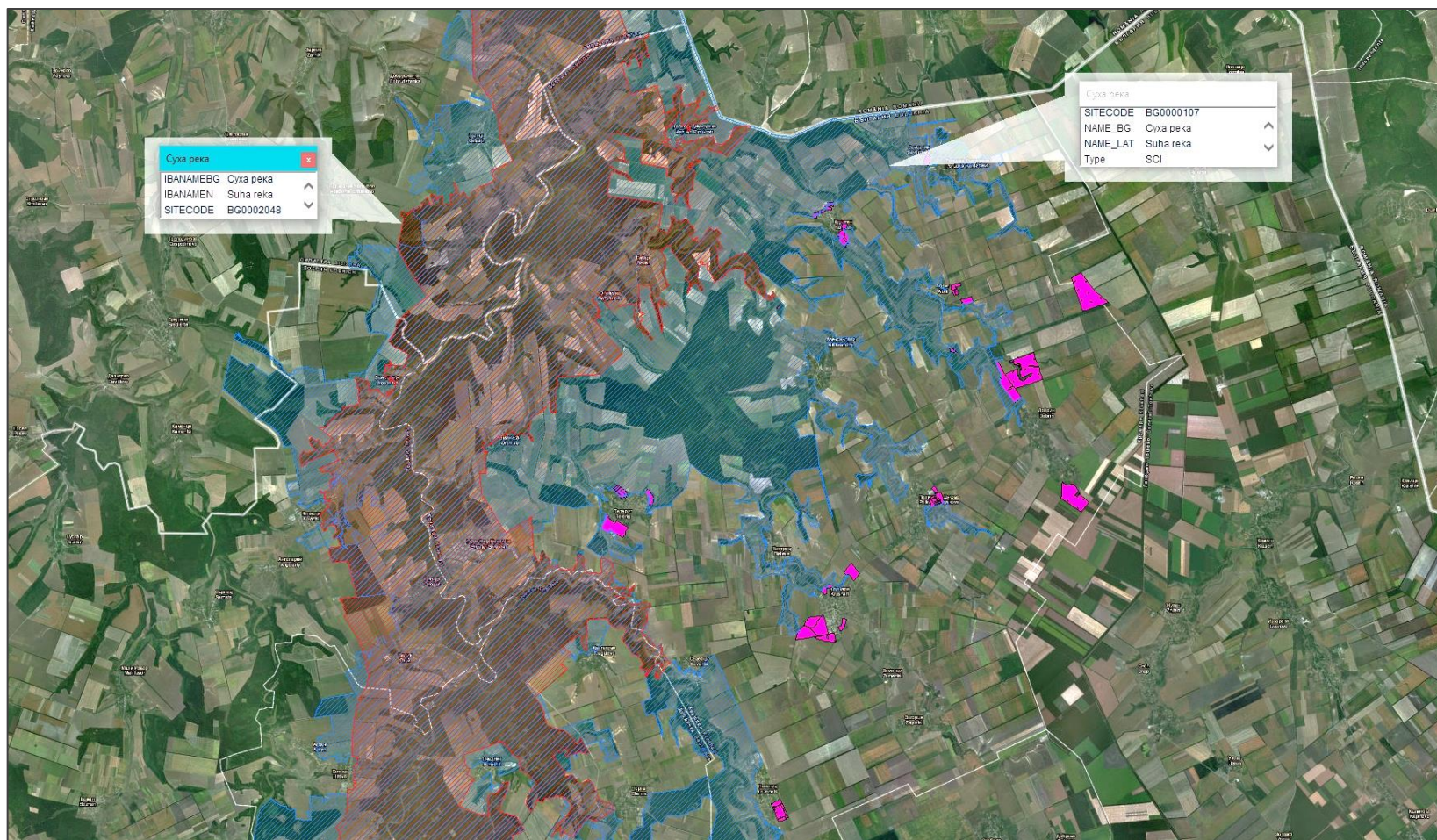
Име	Код	Площ (ha)	Землища, община, област	Статут
„Суха река“	BG00002048	25437.78	с. Краново и с. Голеш, община Кайнарджа, област Силистра; с. Коларци, с. Брестница, с. Оногур и с. Балик, община Тервел, с. Воднянци, с. Миладиновци, с. Черна, с. Хитово, с. Житница, с. Крагулево, с. Дряновец, с. Тянево, с. Подслон, с. Карапелит, с. Полковник Иваново, с. Ловчанци, с. Гешаново и с. Пчелник, община Добричка;	Защитената зона е обявена със Заповед № РД-853 от 15.11.2007 г. (ДВ, бр. 100/2007 г.), изм. и доп. със Заповед № РД-84 от 28.01.2013 г. (ДВ, бр. 10/2013) на Министъра на околната среда и водите за опазване на дивите птици, определена съгласно изискванията на

Доклад за ОСВ на план/програма: „Общ устройствен план на Община Крушари“

			с. Зимница, с. Капитан Димитрово, с. Габер, с. Огняново, с. Александрия, с. Телериг, с. Ефрейтор Бакалово и с. Северци, община Крушари, област Добрич	чл. 6, ал. 1, т. 3 и 4 от ЗБР;
--	--	--	---	-----------------------------------

Таблица 14. Защитени зони по Директива 92/43 ЕЕС за природните местообитания

Име	Код	Площ (ha)	Община, област	Статут
„Суха река“	BG0000107	62528.73	област Варна, община Аксаково, община Вълчидол, община Суворово; област Добрич, община Добричка, община Крушари, община Тервел; област Силистра, община Кайнарджа	Приета със Решение №122 от 2 март 2007 г. (ДВ, бр. 21/2007)



Фиг. 13 Местоположение на защитените зони част от екологичната мрежа Натура 2000 по ЗБР, и защитени територии съгласно ЗЗТ на територията на Община Крушари, област Добрич

4.1. Защитена зона „Суха река” BG0002048 по Директива 2009/147/ЕИО за опазване на дивите птици

Съгласно стандартния формуляр на защитената зона е тип А - Защитена зона по Директива за птиците.

- Административен район

Защитената зона е разположена в район Североизточен - BG33 (Код NUTS) и Сверен-централен - BG32(Код NUTS), в континентален биогеографски район с площ 24.3 % и черноморски биогеографски район с площ 75.7 %.

- Площ на защитената зона

Площта на защитената зона е 25437.7861 ha.

Характеристика на защитената зона

Мястото обхваща долината на Суха река с прилежащите ѝ суходолия, скали и скални венци по склоновете.

Разположена е в Добруджа, северно от Добрич и обхваща участъка от село Карапелит на юг до село Краново на север. Реката почти изцяло се губи в карстовия терен. Между селата Ефрейтор Бакалово и Брестница тя преминава в язовир с дължина 7-8 km. Хълмовете по суходолието са обрасли с дъбови гори, по-рядко само от цер (*Quercus cerris*), по-често смесени гори от цер и келяв габър (*Carpinus orientalis*), на места с мъждрян (*Fraxinus ornus*). Откритите пространства около долината са заети със селскостопански земи и пасища обрасли с ксеротермни тревни съобщества с преобладаване на белизма (*Dichantium ischaetum*), луковична ливадина (*Poa bulbosa*) и др. и по-рядко с мезоксеротермна тревиста растителност (Бондев, 1991). Язовирът е обрасъл по бреговете с водолубива растителност, а водната му повърхност е покрита на места с дребна водна леща (*Lemna minor*) и отделни участъци с роголистник (*Ceratophyllum spp.*). Скалите и скалните венци са предимно варовикови и със средна височина около 20 m, с множество ниши, корнизи и малки пещери.



Фиг. 14 Част от 33 „Суха река” BG 0002048, в района на язовир Оногур

- Предмет и цели на защитена зона съгласно чл. 8, ал. 1, т.2 на ЗБР:

- Запазване на площта на природните местообитания и местообитанията на видове и техните популации, предмет на опазване в рамките на защитената зона;
- Запазване на естественото състояние на природните местообитания и местообитанията на видове, предмет на опазване в рамките на защитената зона, включително и на естествения за тези местообитания видов състав, характерни видове и условия на средата;
- Възстановяване при необходимост на площта и естественото състояние на приоритетни природни местообитания и местообитания на видове, както и на популации на видовете, предмет на опазване в рамките на защитената зона.

Съгласно *Заповед № РД-853 от 15 ноември 2007 г. на МОСВ*, защитената зона е обявена за постигане следните цели:

- Опазване и поддържане на местообитанията на посочените в т. 2 от заповедта птици за постигане на тяхното благоприятно природозащитно състояние;
- Възстановяване на местообитанията на посочените в т. 2 от заповедта видове птици за които е необходимо подобряване на природозащитното им състояние.

В същата заповед, са посочени и следните дейности, които се забраняват в границите на защитената зона:

- разораването и залесяването на ливади, пасища и мери;
- премахването на характеристики на ландшафта (синори, единични и групи дървета, защитни горски пояси) в земеделските земи;
- извършването на дейности, свързани с отводняване или пресушаване на мочурища и естествени водни обекти;
- подмяната на крайречните гори от местни дървесни видове с неместни такива на разстояние до 50 м от границите на водните обекти;
- използването на неселективни средства за борба с вредителите по горите;
- депонирането и временното съхранение на опасни отпадъци;
- скалното катерене през размножителния период на птиците (февруари-август);
- практикуването на делта и парапланеризъм.

По класове земно покритие площта на защитената зона се разпределя в следните групи:

Таблица 15. Класове земно покритие в защитената зона

<i>Класове Земно покритие</i>	<i>% Покритие</i>	<i>Код EUNIS</i>
Сухи ливади, степи	22.0	N09
Негорски площи, заети с растителни видове (включително градини, лозя, трайни насаждения)	3.0	N21
Вътрешни водни тела (застояла вода, течаща вода)	0	N06
Вътрешните скали, сипеи, пясъци, постоянен сняг и лед	0	N22
Равнини, шубраци	1.0	N08
Смесени гори	0	N19
Други земи (включително градове, села, пътища, сметища, мини, индустриални обекти)	2.0	N23
Изкуствен горски монокултури (напр. насаждения от тополи или екзотични дървета)	9.0	N20
Обширни зърнени култури	36.0	N12
Други обработваеми земи	1.0	N15
Широколистни листопадни гори	32.0	N16
Общо покритие:	100	

В актуализираният стандартния формуляр за защитената зона, като обекти на охрана в границите на защитената зона не са включени природни местообитания попадащи в Приложение I на Директива 92/43 ЕЕС.

- **Връзка на обекта със защитени територии на национално и международно ниво**

На територията на защитената зона попадат три защитени територии, съгласно ЗЗТ и по данни от актуализирания стандартен формуляр на защитената зона. През 1997 г., територията е обявена от *BirdLife International* за Орнитологично важно място.

Таблица 16.

КОД	Име	Категория	T	%
BG03	ВРАТАТА	Природна забележителност	+	0.009
BG06	СУХА РЕКА	Защитена местност	+	9.1
BG03	ПЕЩЕРАТА	Природна забележителност	+	0.033
ДРУГИ	ОВМ	Друго международно значение	=	100.00

Уязвимост на зоната

Суха река е заобиколена от земеделски земи и е частично изолирана от други територии поддържащи подобни местообитания. Поради наличие на селища по границите на мястото достъпа до определени части от него е силно улеснен.

Територията е чувствителна към дейности причиняващи безпокойство на птиците, особено на гнездящите по скалите Такива са скалното катерене, иманярството и туристически дейности през гнездовия период. Ловът и браконьерството също водят до безпокойство на птиците. Сечите в горите, включително голите сечи, както и горските пожари влошават качеството на горските местообитания и безпокоят птиците по време на гнездовия период. Интензивното земеделие, включващо употребата на изкуствени торове, пестициди, инсектициди и дори отрови има директно отрицателно влияние върху птиците и тяхната хранителна база. Пасищата и ливадите се застрашени от разораване и превръщане в земеделски земи, както и от прекомерна паша. Водите често биват замърсявани с отпадни води от малки предприятия в района. Потенциална заплаха както за местообитанията, така и за птиците в района е изграждането на ветроенергийни паркове. Те ще затрудняват свободното придвижване на птиците и ще доведат до фрагментиране на местообитанията на мигриращите и зимуващите птици.

На практика територията на Суха река не е защитена съгласно националното природозащитно законодателство. Има само две защитени територии, обявени с цел опазване на пещери, които имат много малка площ. През 1997 г. територията е обявена от *BirdLife International* за Орнитологично важно място. През 1998 г. става част от КОРИНЕ място, поради европейското и значение за опазването на редки и застрашени местообитания, растения и животни, включително птици. Предложената защитена зона граничи с потенциална специално защитена зона в Румъния.

4.1.1. Целеви животински видове, предмет на опазване в защитената зона

Съгласно стандартният формуляр на защитената зона и заповедта за обявяване на защитената зона, не са включени други животински видове предмет на опазване, освен клас Птици.

Съгласно заповедта за обявяване на зоната (*Заповед № РД-853/15.11.2007 на Министъра на околната среда и водите*), предмет на опазване в зоната са 49 вида птици по чл.6, ал.1, т.3 от ЗБР и 8 вида по чл.6, ал.1, т.4 от ЗБР.

Видове птици по чл. 6, ал. 1, т. 3 от Закона за биологичното разнообразие:

Розов пеликан (*Pelecanus onocrotalus*), Къдроглав пеликан (*Pelecanus crispus*), Малка бяла чанла (*Egretta garzetta*), Черен щъркел (*Ciconia nigra*), Бял щъркел (*Ciconia ciconia*), Бяла лопатарка (*Platalea leucorodia*), Червеногуша гъска (*Branta ruficollis*), Ръждив ангъч (*Tadorna ferruginea*), Белоока потайница (*Aythya nyroca*), Осояд (*Pernis apivorus*), Черна каня (*Milvus migrans*), Червена каня (*Milvus milvus*), Белоопашат морски орел (*Haliaeetus albicilla*), Египетски лешояд (*Neophron percnopterus*), Орел змияр (*Circus gallicus*), Тръстиков блатар (*Circus aeruginosus*), Полски блатар (*Circus cyaneus*), Степен блатар (*Circus macrourus*), Ливаден блатар (*Circus pygargus*), Късопръст ястреб (*Accipiter brevipes*), Белоопашат мишелов (*Buteo rufinus*), Малък креслив орел (*Aquila pomarina*), Голям креслив орел (*Aquila clanga*), Царски орел (*Aquila heliaca*), Малък орел (*Hieraetus pennatus*), Орел рибар (*Pandion haliaetus*), Вечерна ветрушка (*Falco vespertinus*), Малък сокол (*Falco columbarius*), Сокол скитник (*Falco peregrinus*), Голяма пъструшка (*Porzana porzana*), Средна пъструшка (*Porzana parva*), Малка пъструшка (*Porzana pusilla*), Ливаден дърдавец (*Crex crex*), Сив жерав (*Grus grus*), Турилик (*Burhinus oedipnemus*), Бухал (*Bubo bubo*), Козодой (*Caprimulgus europaeus*), Синявица (*Coracias garrulus*), Сив кълвач (*Picus canus*), Сирийски пъстър кълвач (*Dendrocopos syriacus*), Среден пъстър кълвач (*Dendrocopos medius*), Дебелоклюна чучулига (*Melanocorypha calandra*), Късопръста чучулига (*Calandrella brachydactyla*), Горска чучулига (*Lullula arborea*), Полска бърбрица (*Anthus campestris*), Ястре-богушо коприварче (*Sylvia nisoria*), Червеногърба сврачка (*Lanius collurio*), Черночела сврачка (*Lanius minor*), Градинска овесарка (*Emberiza hortulana*).

Видове птици по чл. 6, ал. 1, т. 4 от Закона за биологичното разнообразие:

Голям корморан (*Phalacrocorax carbo*), Голям ястреб (*Accipiter gentilis*), Малък ястреб (*Accipiter nisus*), Обикновен мишелов (*Buteo buteo*), Северен мишелов (*Buteo lagopus*), Черношипа ветрушка (*Falco tinnunculus*), Орко (*Falco subbuteo*), Черноопашат крайбрежен бекас (*Limosa limosa*).

4.2. Защитена зона „Суха река“ BG0000107 по Директива 92/43/ЕИО за опазване на дивите птици

Съгласно стандартния формуляр на защитената зона е тип В - Защитена зона по Директива за хабитатите.

Административен район

Защитената зона е разположена в район Североизточен - BG33 (Код NUTS) и Северен-централен - BG32(Код NUTS), в континентален биогеографски район с площ 23 % и черноморски биогеографски район с площ 77 %.

Площ на защитената зона

Площта на защитената зона е 62528.73 ha.

Характеристика на защитената зона

Защитената зона, обхваща долината на Суха река с прилежащите ѝ суходолия, скали и скални венци по склоновете. Разположена е в Добруджа и обхваща участъка от

най-южните ръкави на реката, между селата Изгрев и Калиманци на юг и до село Краново на север. Реката почти изцяло се губи в карстовия терен. Между селата Ефрейтор Бакалово и Брестница тя преминава в язовир с дължина 7-8 км. Хълмовете по суходолието са обрасли с дъбови гори, по-рядко само от цер */Quercus cerris/*, по-често смесени гори от цер и келяв габър */Carpinus orientalis/* и мъждрян */Fraxinus ornus/*. На места с Откритите пространства около долината са заети със селскостопански земи и пасища формирани от ксеротермни тревни съобщества с преобладаване на белизма */Dichantium ischaetum/*, луковична ливадина */Poa bulbosa/* и др. и по-рядко с мезоксеротермна тревна растителност.

По класове земно покритие площта на защитената зона се разпределя в следните групи:

Таблица 17. Класове земно покритие в защитената зона

Класове Земно покритие	% Покритие	Код EUNIS
Равнини, шубраци	23.0	N8
Сухи тревни съобщества, степи	6.0	N9
Друга орна земя	37.0	N15
Широколистни листопадни гори	30.0	N16
Не-горски райони, култивирани с дървесна растителност (вкл. овошки, лозя, крайпътни дървета)	1.0	N21
Други земи (включително градове, села, пътища, сметища, мини, индустриални обекти)	3.0	N23
Общо покритие	100	

➤ **Предмет и цели на защитена зона съгласно чл. 8, ал. 1, т.2 на ЗБР:**

- Запазване на площта на природните местообитания и местообитанията на видове и техните популации, предмет на опазване в рамките на защитената зона;
- Запазване на естественото състояние на природните местообитания и местообитанията на видове, предмет на опазване в рамките на защитената зона, включително и на естествения за тези местообитания видов състав, характерни видове и условия на средата;
- Възстановяване при необходимост на площта и естественото състояние на приоритетни природни местообитания и местообитания на видове, както и на популации на видовете, предмет на опазване в рамките на защитената зона.

4.2.1. Природни типове местообитания предмет на опазване в защитената зона

В актуализираният стандартен формуляр като обекти на охрана в границите на защитената зона са включени следните типове местообитания от Приложение I на Директива 92/43 ЕЕС:

Таблица 18. Природни местообитания, предмет на опазване в 33 „Суха река” BG0000107

Код	Тип природно местообитание	Покритие%	
		Актуализиран СДФ-2015	МОСВ 2013-картиране
3140	Твърди олиготрофни до мезотрофни води с бентосни формации от <i>Chara</i>	-	0.072
3260	Равнинни или планински реки с растителност от <i>Ranunculion fluitantis</i> и <i>Callitriche-Batrachion</i>	-	69.84

Доклад за ОСВ на план/програма: „Общ устройствен план на Община Крушари“

Код	Тип природно местообитание	Покритие%	
		Актуализиран СДФ-2015	МОСВ 2013-картиране
6110*	Отворени калцифилни или базифилни тревни съобщества от <i>Alyso-Sedion albi</i>	0.091	0.014
6210*	Полустествени сухи тревни и храстови съобщества върху варовик (<i>Festuco-Brometalia</i>) (*важни местообитания на орхидеи)	19.87	10.28
6240*	Субпанонски степни тревни съобщества	0.3	0.31
6250*	Панонски льосови степни тревни съобщества	1.43	3.17
62A0	Източно субсредиземноморски сухи тревни съобщества	0.62	0.035
62C0*	Понто-сарматски степи	0.63	0.33
8210	Хазмофитна растителност по варовикови скални склонове	-	0.086
8310	Неблагоустроени пещери	47 броя	47 броя
9180*	*Смесени гори от съюза <i>Tilio-Acerion</i> върху сипеи и стръмни склонове	-	0.26
91E0*	Алувиални гори с <i>Alnus glutinosa</i> и <i>Fraxinus excelsior</i> (<i>Alno-Pandion</i> , <i>Alnion incanae</i> , <i>Salicion albae</i>)	0.62	-
91G0*	Панонски гори с <i>Quercus petraea</i> и <i>Carpinus betulus</i>	0.13	1.21
91H0*	Панонски гори с <i>Quercus pubescens</i>	0.36	0.74
91I0*	Евросибирски степни гори с <i>Quercus spp.</i>	4.14	4.90
91M0	Балкано-панонски церово-горунови гори	13.12	7.32
91Z0	Мизийски гори от сребролистна липа	0.28	0.3

4.2.2. Целеви животински видове, предмет на опазване в защитената зона

В актуализираният стандартен формуляр на защитената зона, са предложени за опазване следните животински видове, за които още няма заповед съгласно чл.12. от ЗБР, както следва:

Таблица 19. Целеви животински видове, предмет на опазване в ЗЗ „Суха река” BG0000107

Видове, включени в Приложение II на Директива 92/43/ЕЕС /видовете са дадени, по реда им в СФ/						
КОД	ИМЕ (на български) ИМЕ (на латински)	Местна Попул./min/max	Оценка			
			Попул.	Опазв.	Изолир.	Цял. Оц.
1308	<i>Barbastella barbastellus</i> Широкоух прилеп	P 213/240	C	B	C	C
1188	Червенокоремна бумка <i>Bombina bombina</i>	P	C	C	C	C
1352	Европейски вълк <i>Canis lupus</i>	P 2/3	C	A	C	A
1088	Обикновен сечко <i>Cerambyx cerdo</i>	P	C	B	C	A
5194	Пъстър смок <i>Elaphe sauromates</i>	P	C	A	C	A
1220	Обикновена блатна костенурка <i>Emys orbicularis</i>	P 8/8	C	A	C	A
6169	<i>Euphydryas maturna</i>	P	B	A	A	A
6199	Молец на Джърси <i>Euplagia quadripunctaria</i>	P 4968/ 13261	C	B	C	B
2327	Пърчовка <i>Himantoglossum caprinum</i>	P	C	B	C	B
1083	Бръмбар рогач	P	C	B	C	A

Доклад за ОСВ на план/програма: „Общ устройствен план на Община Крушари“

	<i>Luscanus cervus</i>					
1355	Видра	P 16/16	C	B	C	B
	<i>Lutra lutra</i>					
1060	Лицена	P	C	A	A	A
	<i>Luscaena dispar</i>					
2609	Добруджански (среден) хомяк	P	B	B	C	B
	<i>Mesocricetus newtoni</i>					
1310	Дългокрил прилеп	P 101/250	C	B	C	C
	<i>Miniopterus schreibersii</i>					
1089	Буков сечко	P	C	B	C	A
	<i>Morimus funereus</i>					
2633	Пъстър пор	P	B	A	B	A
	<i>Mustela eversmannii</i>					
1307	Остроух нощник	P 251/ 500	C	B	C	C
	<i>Myotis blythii</i>					
1316	Дългопръст нощник	P 51/ 100	C	B	B	C
	<i>Myotis capaccinii</i>					
1321	Трицветен нощник	P 51/ 100	C	B	C	C
	<i>Myotis emarginatus</i>					
1324	Голям нощник					
	<i>Myotis myotis</i>					
4053		P	C	B	A	C
	<i>Paracaloptenus caloptenoides</i>					
2125	Емилипопово прозорче	P 2000/ 3000	A	B	C	A
	<i>Potentilla emili-popii</i>					
1305	Южен подковонос	P 51/ 100	C	B	C	C
	<i>Rhinolophus euryale</i>					
1304	Голям подковонос	P 101/ 250	C	B	C	C
	<i>Rhinolophus ferrumequinum</i>					
1303	Малък подковонос	P 51/ 100	C	B	C	C
	<i>Rhinolophus hipposideros</i>					
1302	Подковоносът на Мехели	P 51/ 100	C	B	C	C
	<i>Rhinolophus mehelyi</i>					
1335	Лалугер	P	C	A	C	A
	<i>Spermophilus citellus</i>					
1219	Шипобедрена костенурка	P 12/ 12	C	A	C	A
	<i>Testudo graeca</i>					
1217	Шилоопашата костенурка	P 5/ 5	C	A	B	A
	<i>Testudo hermanni</i>					
1171	Голям гребенест тритон	P	C	C	C	C
	<i>Triturus karelinii</i>					
1014	Вертиго	P	B	A	C	A
	<i>Vertigo angustior</i>					
1016	Вертиго	P 1/ 240000	C	A	C	A
	<i>Vertigo moulinsiana</i>					
2635	Пъстър пор	P	C	A	C	A
	<i>Vormela peregusna</i>					

p-налична популация, w-зимуваща популация

- **Връзка на обекта със защитени територии на национално и международно ниво**

На територията на защитената зона попадат пет защитени територии, съгласно ЗЗТ, посочени в следващата таблица.

Таблица 20.

Име	Категория	Т	%
Пещерата	Природна забележителност	+	0.03
Вратата	Природна забележителност	+	0.024
Орловата могила	Защитена местност	*	0.074
Суха река	Защитена местност	+	3.69
Александрийска гора	Природна забележителност	*	0.064

Уязвимост на зоната

Широкомащабно развитие на селското стопанство, дори и на дъното на каньона. Мястото е под селскостопанско човешко въздействие. Култивиране, пресушаване и недостиг на водните ресурси в селата, залесяване с чуждоземни видове, изсичане на дърветата.

5. ОПИСАНИЕ И АНАЛИЗ НА СТЕПЕНТА НА ВЪЗДЕЙСТВИЕ НА ОБЩИЯ УСТРОЙСТВЕН ПЛАН НА ОБЩИНА КРУШАРИ ВЪРХУ ПРЕДМЕТА И ЦЕЛИТЕ НА ОПАЗВАНЕ НА ЗАЩИТЕНИТЕ ЗОНИ

Оценката на вероятността и степента на въздействие на Общият устройствен план на Община Крушари, върху предмета и целите на опазване на защитените зони се базира на сравнителния анализ на съществуващото биологично разнообразие на територията на общината и предвидените цели на опазване в защитените зони, част от екологичната мрежа Натура 2000.

С предварителният проект за ОУП на община Крушари, се определя териториалния обхват на предвидените терени за устройствени зони без на този етап на планиране да дава конкретни характеристики и параметри за изграждането на обектите в тях.

С реализацията на ОУП се променя баланса на територията, урбанизираните и земеделските територии.

В териториалният обхват на община Крушари, попадат в части от следните защитени зони част от екологичната мрежа Натура 2000 по смисъла на *Закона за биологичното разнообразие* (ЗБР):

- в част от защитена зона за опазване на дивите птици BG0002048 „Суха река”, обявена със Заповед № РД-853/15.11.2007 г. и допълнена със Заповед № РД-84/28.01.2013 г., и двете на министъра на околната среда и водите;

В териториалните граници на защитена зона BG0002048 „Суха река”, попадат частично землищата на 8 населени места, от територията на община Крушари, представени в следващата таблица:

Таблица 21.

ЕКАТТЕ/Населено място	Име защитена зона	Код ЗЗ	Площ ЗЗ/ha	Площ от ЗЗ, в землището на населеното място/ ha	Площ от ЗЗ, в землището на населеното място/ %
00268/Александрия	Суха река	BG0002048	25749.8	90.5086	0.3514
14043/Габер	Суха река	BG0002048	25749.8	1223.0611	4.7497
27656/Ефрейтор Бакалово	Суха река	BG0002048	25749.8	1164.7670	4.5234
30884/Зимница	Суха река	BG0002048	25749.8	1946.0537	7.5575
36138/Капитан Димитрово	Суха река	BG0002048	25749.8	1435.5814	5.5751
53357/Огняново	Суха река	BG0002048	25749.8	1133.5131	4.4020
65913/Северци	Суха река	BG0002048	25749.8	120.7655	0.4689
72196/Телериг	Суха река	BG0002048	25749.8	205.3989	0.7976
				7319.6497 ha	28.4260%

С предвижданията на предварителният проект за ОУП на община Крушари, и планираните устройствени зони не се засягат границите на ЗЗ BG00002048 „Суха река“, по Директива 2009/147/ЕИО за опазване на дивите птици. Не се отнемат площи от територията ѝ, и не се засяга структурата и функциите ѝ с направените с проекта за ОУП предвиждания.

Най-близко разположената до границите на ЗЗ BG00002048 „Суха река“, е устройствена зона „Сср“ в землището на с. Александрия, отстояща на 309 m, от източната ѝ граница, и съответно на 857 m от устройствена зона 1/Смф, с. Телериг. Всички други предвиждания на проекта за ОУП /устройствени зони/, отстоят на повече от 2 km разстояние от границата ѝ.

- в част от защитена зона за опазване на природните местообитания и на дивата флора и фауна B00000107 „Суха река“, включена в Списък на защитените зони, приет с РМС № 122/02.03.2007 г., която няма заповед за обявяване.

С предвижданията на предварителният проект за ОУП на община Крушари, се засягат 0.0472 % от площта на ЗЗ BG0000107 „Суха река“, територии разположени в източната периферна част на зоната. Разпределението на засегнатите части от защитената зона, попадащи в отделните устройствени зони, са представени в следващата таблица.

Таблица 22. Предвиждания с проекта за ОУП, в ЗЗ BG0000107 „Суха река“

Код ЗЗ	Име ЗЗ	Категория УЗ	Устройствена зона /УЗ/	Населено място	Площ от УЗ, попадаща в ЗЗ/ha	Площ от ЗЗ в %
BG0000107	Суха река	Жм1	2/Жм1	село Телериг	7.0502	0.0113
BG0000107	Суха река	Жм1	1/Жм1	село Телериг	9.6782	0.0155
BG0000107	Суха река	Пп1	1/Пп1	село Коритен	1.7350	0.0028
BG0000107	Суха река	Жм1	2/Жм1	село Коритен	3.2757	0.0052
BG0000107	Суха река	Смф	1/Смф	село П.Кърджиево	5.6065	0.0090
BG0000107	Суха река	Сср	1/Сср1	село Абрит	1.8008	0.0029
BG0000107	Суха река	Сср	Сср	село Александрия	0.3997	0.0006
Общо:					29.5460	0.0472

5.1. Описание и анализ на въздействието на плановете, програми и проекти/-инвестиционни предложения върху типове природни местообитания предмет на опазване в защитените зони по Директивата за местообитанията BG0000107 „Суха река“

Оценката на вероятността и степента на въздействие на проекта за ОУП на Община Крушари върху предмета и целите на опазване на защитените зони се базира на сравнителния анализ на съществуващото биологично разнообразие на територията на общината и предвидените цели на опазване в защитени зони. При изготвяне на анализа относно засегнатите типове природни местообитания и местообитанията на целевите животински видове, в защитени зони при реализацията на проекта са използвани наличните и най-актуални данни за състоянието на природните местообитания предоставени от МОСВ и публично достъпните доклади от проведеното картиране през периода 2011-2012 г.

Оценката на степента на въздействие върху природни местообитания по Директива 92/43/ЕЕС в защитена зона BG0000107 „Суха река“, на предварителният проект за ОУП на община Крушари и изграждане на нови устройствени зони се гради на влиянието върху всеки от критериите за Благоприятен природозащитен (консервационен) статус.

Площ на местообитанията в съответната зона:

- Качество на местообитанията - структурни и функционални параметри;
- Бъдещи перспективи - заплахи и влияния;
- Отделно се отчитат и други структурни и функционални параметри, като общата функционална роля на съответната зона за свързаността на мрежата - географска свързаност.

Оценката за степента на потенциалните въздействия на ОУП на община Крушари върху природните местообитания, които могат да се прогнозират са свързани с:

- Пряко унищожаване на части от местообитанията и на растителни съобщества при осъществяване на строителството на устройствените зони;
- Въздействие върху граничните зони на местообитанията;
- Фрагментация (разпокъсване на местообитания);
- Замърсяване с вредни вещества при строителството и при аварии и инциденти по време на експлоатацията на изградените зони;
- Други форми на антропогенно въздействие при използване на териториите, върху които са изградени новите устройствени зони;
- Промени във флористичното разнообразие и сукцесионни изменения на растителността;
- Повишена опасност от пожари.

При оценка на степента и обхвата на въздействието се отчитат:

- Териториалния обхват на въздействието,
- Степента на въздействието,
- Продължителността на въздействието,
- Честотата на въздействието,
- Кумулативни и синергични въздействия върху околната среда.

Доклад за ОСВ на план/програма: „Общ устройствен план на Община Крушари“

Съгласно дефиницията за „*Благоприятен консервационен статус*“ определена с Член 1(д) на Директивата за природните местообитания (92/43/ЕИО), консервационния статус на едно природно местообитание се счита за „благоприятен“, ако:

- Неговото естествено разпространение (ареал), както и площите, които то покрива в границите на това разпространение, са постоянни или се разширяват;
- Съществуват необходимите структура и функции за дългосрочното му поддържане и е вероятно да продължат да съществуват в обозримо бъдеще;
- Консервационния статус на характерните за него видове е благоприятен, в съответствие с определението за консервационен статус на вид.

За оценка състоянието на местообитанията и видовете и оценка на очакваните въздействия върху тях, от реализацията на ОУП на община Крушари, са извършени теренни проучвания в границите на териториите, които ще бъдат обект на ОУП на община Крушари.

Оценката на въздействието върху природните местообитанията, предмет на опазване в защитените зони е възприета утвърдената 10-степенна скала на оценка, с която се отчетат различните параметри на значимост на въздействията спрямо стандартните показатели за оценка на степента на въздействие.

Таблица 23. Скала на оценка

Оценка	Критерии
0	Дейността не оказва въздействие
1	Дейността има много слабо отрицателно въздействие
2	Дейността може да предизвика временни отрицателни въздействия
3	Дейността може да предизвика краткосрочни отрицателни въздействия
4	Дейността може да предизвика вторични отрицателни въздействия
5	Дейността може да предизвика кумулативни отрицателни въздействия
6	Дейността може да предизвика синергични въздействия
7	Дейността може да предизвика вторични, кумулативни, синергични отрицателни въздействия. Въздействието може да бъде премахнато чрез смекчаващи/компенсаторни мерки.
8	Дейността може да предизвика значителни вторични, кумулативни, синергични отрицателни въздействия. Въздействието може да бъде премахнато чрез смекчаващи/компенсаторни мерки.
9	Дейността предизвиква значителни, средносрочни или дългосрочни/постоянни отрицателни въздействия. Въздействието може да бъде премахнато чрез смекчаващи/компенсаторни мерки.
10	Дейността предизвиква значително и постоянно/необратимо отрицателно въздействие. Въздействието не може да бъде премахнато чрез смекчаващи/компенсаторни мерки.

Възприети са следните четири степени на въздействие в зависимост от баловите оценки, посочени в следващата таблица.

Таблица 24.

0 – няма въздействие
от 1 до 3 – слабо въздействие, което може да бъде избегнато без прилагане на специални мерки освен спазване на най-добрите практики при строеж и експлоатация;
от 4 до 6 – средно по степен въздействие, което е необходимо да се отчете в комбинация с други фактори и да се препоръчат мерки за намаляване или премахване на въздействието;
от 7 до 10 – значително въздействие, което е необходимо да бъде премахнато чрез избор на алтернативи или прилагане на смекчаващи и компенсаторни мерки;

➤ **Оценка на въздействие върху животинските видове предмет на опазване в защитените зони**

За оценка на степента на въздействията върху видовете предмет на опазване в засегнатите защитени зони и техните местообитания е използвана е използвана 5 степенна скала (Percival, S.M., Band, W. and Leeming, E. 1999), изготвена от Шотландската агенция по околна среда (Scottish Natural Heritage) и Британската асоциация за използване на енергията на вятъра (British Wind Energy Association), използвана първоначално за оценка на степента на въздействие върху птиците от строителството на вятърни паркове, но по-късно модифицирана в Ирландия и използвана в много страни в Европа, включително в САЩ и Канада за оценка на въздействието от различни инвестиционни намерения.

Определяне на степента на въздействията:

Степен	Описание на въздействията
Много висока -5	Тотална промяна или много голяма загуба на ключови елементи на защитената зона или характеристики на основните условия на средата така, че бъдещето развитие ще доведе до коренна промяна на нейния характер/композиция/атрибути така, че мястото ще бъде напълно променено Критерий от площта на включените в зоната местообитания/ численост на видовете са се запазили по-малко от 20%
Висока - 4	Много от ключовите елементи на защитената зона или характеристики на основните условия на средата са променени така, че бъдещето развитие ще доведе до промяна на нейния характер/композиция/атрибути така, че мястото в по-голямата си част ще бъде променено Критерий загуба на от 20% до 80% от площта на включените в зоната местообитания/от числеността на видовете
Средна - 3	Промяна на един или няколко от ключовите елементи на защитената зона или характеристики на основните условия на средата така, че бъдещето развитие ще доведе до частични промени на нейния характер/композиция/атрибути. Критерий загуба на от 5% до 20% от площта на включените в зоната местообитания/от числеността на видовете
Ниска - 2	Слаба промяна на съществуващите елементи и условия. Промяната, произтичаща от загубата/промяната ще бъде осезаема, но основният характер/композиция/атрибути на защитената зона ще бъдат подобни на развитието без намеса в съществуващите обстоятелства/модел. Критерий загуба на от 1% до 5% от площта на включените в зоната местообитания/от числеността на видовете
Незначителна - 1	Много слаба промяна в съществуващото състояние. Промяната е едва различима и се приближава до ситуация, "без промяна". Критерий загуба на по-малко от 1% от включените в зоната местообитания/от числеността на видовете

В случай, че вероятността видът да се намира на територията на предвидената устройствена зона е само по изключение и, че същата не е част от местообитанията му се приема, че не се очакват въздействия и числената стойност на въздействието е 0.

При определянето на възможността на достоверност за гнездене е използвана 16 степенната скала използвана при съставянето на Европейския орнитологичен атлас (HAGEMEUER, BLAIR), и Атласа на гнездящите птици в България (П Янков).

А: Възможно гнездене;

1. Вид наблюдаван през размножителния период (РП) в подходящ за гнезденето му биотоп;

2. Пеещ/и мъжки, наблюдаван/и поне веднъж през РП;

В: Твърде възможно гнездене;

3. Двойка, наблюдавана през РП в подходящ за гнездене биотоп;
4. Демонстрация от вида на заета гнездова територия през интервал от няколко дни;
5. Брачни игри или копулация;
6. Посещаване на вероятно гнездово място, полети за смяна на партньорите при мътене
7. Прояви на тревога, подсказващи наличие на малки или гнезда;
8. Наличие на мътилно петно по птица, държана в ръка;
9. Строеж на гнездо или изкопаване на гнездова камера;
- С: Сигурно гнездене;
10. Демонстриране на силна тревога или демонстриране на ранена птица
11. Празно гнездо или на черупки от яйца;
12. Нелетящи малки;
13. Възрастни птици, често посещаващи недостъпни места,(скрити гнезда);
14. Пренасяне на храна на малките или на фекални торбички;
15. Гнездо с яйца;
16. Гнездо с малки.

5.1.1. Защитена зона BG0000107 „Суха река” по Директива 92/43/ЕИО за опазване на природните местообитания

5.1.1.1. Очаквани въздействия върху природните типове местообитания предмет на опазване от реализацията на плана

Във връзка с публикуваните данни и резултатите получени по проект „*Картиране и определяне на природозащитното състояние на природни местообитания и видове – фаза I*“ проведено от МОСВ от описаните в актуализираният стандартния формуляр за зоната хабитати, не е установени нови природни местообитания в границите на зоната.

- **Природно местообитание 3140 Твърди олиготрофни до мезотрофни води с бентосни формации от *Chara***

Местообитанието е новоустановено за защитената зона.

Природното местообитание е представено от Алкални олиго/мезотрофни водни басейни със стояща или бавно течаща (разливи край реки и извори) вода с бентосни формации от харови водорасли. Харовите водорасли формират гъсти съобщества по тинесто и тинесто-песъчливо дъно, които покриват частично или изцяло дъната на водните басейни на дълбочина 0-2 m (рядко до 5 m). Понякога изчезват в резултат на пресъхване, но са с добри възобновителни способности. Преобладават във варовити и карстови райони.

Преобладаващи са растителните видове, харови водорасли от родовете: *Chara*, *Lamprothamnium*, *Nitellopsis*, *Nitella* и *Tolypella* и много висши растения: *Potamogeton lucens*, *Potamogeton natans*, *Ceratophyllum demersum*, *Lemna trisulca*, *Lemna minor*, *Myriophyllum spicatum*, и др.

Съобразно данните от проведеното картиране, природно местообитание 3140 е представено в ЗЗ BG0000107 „Суха река” е с обща площ от 45.19 ha. Това се равнява на 0.072 % от общата площ на зоната. Местообитание 3140 в ЗЗ „Суха река“ е слабо представено като е разпространено предимно в южната част на зоната.

В границите на защитената зона не е установена, фрагментация или строителство в границите му. В полигоните му е установена само еутрофикация.

Обща оценка на състоянието на природно местообитание 3140 в защитена зона BG0000107 „Суха река” по определените критерий е: *Неблагоприятно-незадоволително състояние.*

На територията на община Крушари, полигони на природното местообитание са установени в землищата на селата Северци и Абрит. С предвижданията на проекта за ОУП на община Крушари, няма включени нови устройствени зони, в землището на село Северци.



Фиг. 15 Полигони на природно местообитание 3140, в землището на село Северци, община Крушари, отдалечено от предвидените за ОУП устройствени зони



Фиг. 16 Полигони на природно местообитание 3140, в землището на село Абрит, община Крушари, попадащо в обхвата на УЗ -1/Ccp1

Очаква природното местообитанието, да бъде засегнато от реализацията на плана, в землището на село Абрит. Част от новопредвидената устройствена зона 1/Сср1 - (Земеделска зона с възможност за застрояване за неземеделски нужди), **засяга 0.5206 ha или 1.1520 %**, от площта му в защитената зона /която е 45.19 ha/. Устройствовената зона, заема поземлени имоти с номера №№ 00031.53.1 и 00031.53.3 .

Общата засегната площ на местообитанието в границите на защитената зона, е 0.5206 ha или 1.1520 % от площта му в зоната. В границите на новопредвидената устройствена зона, на север е разположен комплекс „Наяда“. Той граничи с непосредствено с язовир Залдапа и преминаващия общински път, за село Абрит. Района на язовира е предпочитано място за риболов, а в непосредствена близост е разположена и обект на културно-историческото наследство крепост „Залдапа“, което е предпоставка за по-висока степен на човешко присъствие в района.

Върху местообитанието се очаква *слабо по степен въздействие* - 2, предвид характера на устройствената зона и съществуващата вече урбанизация, в нея Възможните степени на въздействие, по различните параметри са посочени в следващата таблица.

Таблица 25. Въздействия върху приоритетно природно местообитание 3140 Твърди олиготрофни до мезотрофни води с бентосни формации от Chara

Параметри и Въздействия	Обща площ	Видов състав	Инвазивни видове
Пряко унищожение на местообитанието	Очаква въздействие върху 0.5206 ha	Очаква въздействие, в слаба степен	Не се очаква въздействие
Граници (екотон) на местообитанието	Очаква въздействие върху 0.5206 ha	Очаква въздействие, в слаба степен	Не се очаква въздействие
Фрагментация	Очаква въздействие върху 0.5206 ha	Не се очаква въздействие	Не се очаква въздействие
Опасност от битово и др. замърсявания	В слаба степен	Очаква въздействие, в слаба степен	Очаква въздействие, в слаба степен
Кумулативно въздействие	В слаба степен	Очаква въздействие, в слаба степен	Очаква въздействие, в слаба степен

Очаква *слабо по степен въздействие* - 2, по скалата за оценка от 0-10.

➤ **Природно местообитание 3260 Равнинни или планински реки с растителност от *Ranunculion fluitantis* и *Callitriche-Batrachion***

Местообитанието е новоустановено за защитената зона.

Речни участъци в средните и долни течения (в равнини и низини от 0 до 1000 м н. в.), с прикрепена водна растителност, най-често от съюзите *Ranunculion fluitantis* и *Callitriche-Batrachion*. Дъното е глинесто, тинесто-глинесто или тинесто-песъчливо, порядко с участие на чакъл. Скоростта на водата е бавна, дълбочината на реката - неголяма. Наблюдава се пролетен максимум и есенен минимум на оттока. В участъците с най-бавно течение - заливи и вирове се натрупват най-много тинести наноси, което създава възможност за заселване на типични хидрофити, а в крайбрежната зона и заливите, при липса или много слабо течение се срещат и ценозите на хигрофити.

Типичните растителни видове са Хидрофити: *Potamogeton fluitans*, *P. crispus*, *P. perfoliatus*, *Zannichellia palustris*, *Ranunculus trichophyllus*, *R. aquatilis*, *Myriophyllum spicatum*, *Ceratophyllum demersum*. Хигрофити: *Callitriche* spp., *Spirodela polyrrhiza*, *Elodea canadensis*, *Berula erecta*, *Mentha aquatica*, *Sagittaria sagittifolia*, *Sparganium erectum*, *Butomus umbellatus*, *Typha latifolia*.

Съобразно данните от проведеното картиране, природно местообитание 3260 е представено в 33 BG0000107 „Суха река“ е с обща площ от 69.84 ha. Това се равнява на

0.11 % от общата площ, на местообитанието в защитената зона. Местообитание 3260 в ЗЗ „Суха река“ е слабо представено като е разпространено предимно в южната част на зоната. В границите на защитената зона не са установени фрагментация, морфологични изменения или строителство в границите му. В полигоните му е установена само еутрофикация.

Обща оценка на състоянието на природно местообитание 3260 в защитена зона BG0000107 „Суха река“ по определените критерий е: *Неблагоприятно-незадоволително състояние.*

От полигоните на природното местообитание 3260, в границите на защитената зона BG0000107 „Суха река“, малка част от полигоните му попадат в землището на село Лозенец, община Крушари.

Очаквано въздействие от реализацията на плана

Не се очаква природното местообитание да бъде засегнато от реализацията на плана. В близост до него също не са разположени зони с устройствен режим, съгласно предвижданията на предварителният проект за ОУП на община Крушари.

Таблица 26. Въздействия върху приоритетно природно местообитание 3260 Равнинни или планински реки с растителност от Ranunculion fluitantis и Callitriche-Batrachion

Параметри и Въздействия	Обща площ	Видов състав	Инвазивни видове
Пряко унищожение на местообитанието	Не се очаква въздействие	Не се очаква въздействие	Не се очаква въздействие
Граници (екотон) на местообитанието	Не се очаква въздействие	Не се очаква въздействие	Не се очаква въздействие
Фрагментация	Не се очаква въздействие	Не се очаква въздействие	Не се очаква въздействие
Опасност от битово и др. замърсявания	Не се очаква въздействие	Не се очаква въздействие	Не се очаква въздействие
Кумулативно въздействие	Не се очаква въздействие	Не се очаква въздействие	Не се очаква въздействие

Не се очаква въздействие – степен 0, по скалата за оценка от 0-10.



Фиг. 17 Полигони на природно местообитание 3260 Равнинни или планински реки с растителност от *Ranunculion fluitantis* и *Callitricho-Batrachion*, в землището на село Лозенец, община Крушари

➤ **Приоритетно природно местообитание - 6110* Отворени калцифилни или базифилни тревни съобщества**

Природното местообитание е представено от отворени ксерофилни пионерни съобщества върху плитки варовикови или алкални почви с преобладаване на пролетни едногодишни и сукулентни растения, най-често *Sedum album*, *Sedum acre*, *Sedum hispanicum* от съюз *Alyssa alyssoidis-Sedum albi*. Формират неголеми петна в карстовите райони в ниските - до 700-1000 m н.в., континентални региони на страната.

Съобразно данните от проведеното картиране, приоритетно природно местообитание 6110* е представено в ЗЗ BG 0000107 „Суха река” с обща площ от 8.83 ha. Това се равнява на 0.014 %, от общата площ на местообитанието в защитената зона.

В границите на защитената зона, местообитанието заема ограничени по брой и площ точки върху оголени скали. В случая не може да се говори за фрагментация. Проективното покритие в полигони на местообитанието, варира между 10-40% (средно около 25-30 %).

Видовия състав на природното местообитание, в границите на защитената зона включва видовете *Sedum acre*, *Sedum album*, *Sedum hispanicum*, *Teucrium hamaedris*, *Sideritis Montana*, *Alium flavum*, *Echium vulgare*. Не са установени инвазивни видове, в границите на местообитанието. По време на картирането, е установено използване на торове и/или пестициди в прилежащите до природно местообитание 6110* територии, на разстояние над 100 m от точките на картиране.

Умерена и интензивна паша и утъпкване със значимо въздействие върху видовия състав и състоянието е установена в повечето от полигоните на местообитанието.

На местообитанието са дадени следните оценки на база получените актуални данни от проведеното картиране: по показателя представителност С) - значима представителност, по относителна площ попада в група С) $0 \geq p > 2$; по степен на опазване - В) добро опазване и цялостна оценка - С) значима стойност.

Обща оценка на състоянието на природно местообитание 6110* в защитена зона BG0000107 „Суха река” по определените критерий е: *Неблагоприятно-незадоволително състояние*.

От полигоните на природното местообитание 6110*, в границите на защитената зона BG0000107 „Суха река”, малка част от полигоните му попадат в землището на село П. Кърджиево, община Крушари.

Очаквано въздействие от реализацията на плана

Очаква се природното местообитание, да бъде засегнато от реализацията на плана, в землището на село П. Кърджиево, община Крушари. Част от новопредвидената устройствена зона 1/Смф - (*смесена многофункционална зона*), засяга 0.1 ha или 1.13 %, от площта му в защитената зона.

Върху местообитанието, се очаква *средна по степен въздействие - 4*, предвид характера на устройствената зона и съществуващата вече урбанизация в нея. Възможните степени на въздействие, по различните параметри са посочени в следващата таблица.

Доклад за ОСВ на план/програма: „Общ устройствен план на Община Крушари“

Таблица 27. Въздействия върху приоритетно природно местообитание 6110* Отворени калцифилни или базифилни тревни съобщества

Параметри и Въздействия	Обща площ	Видов състав	Инвазивни видове
Пряко унищожение на местообитанието	Очаква въздействие върху 0.1 ha	Очаква въздействие, в средна степен	Не се очаква въздействие
Граници (екотон) на местообитанието	Очаква въздействие върху 0.1 ha	Очаква въздействие, в средна степен	Не се очаква въздействие
Фрагментация	Очаква въздействие върху 0.1 ha	Очаква въздействие, в средна степен	Не се очаква въздействие
Опасност от битово и др. замърсявания	Очаква въздействие, в средна степен	Очаква въздействие, в средна степен	Очаква въздействие, в средна степен
Кумулативно въздействие	Очаква въздействие, в средна степен	Очаква въздействие, в средна степен	Очаква въздействие, в средна степен

Очаква средна по степен въздействие - 4, по скалата за оценка от 0-10.



Фиг. 18 Полигони на приоритетно природно местообитание 6110* Отворени калцифилни или базифилни тревни съобщества /в зелен цвят/, в землището на село Поручик Кърджиево, община Крушари

➤ **Приоритетно природно местообитание 6210* Полуестествени сухи тревни и храстови съобщества върху варовик (*Festuco-Brometalia*) (*важни местообитания на орхидеи)**

Природно местообитание – 6210 Полуестествени сухи тревни и храстови съобщества върху варовик (*Festuco Brometalia*) (*важни местообитания на орхидеи)

Природното местообитание е представено от ксеротермни до мезоксеротермни тревни съобщества, на варовикова основа, от разряда *Festucetalia valesiacaе*. Представени са както от континентални или субконтинентални пасища или ливадни степи, така и от многогодишни тревни съобщества на каменисти склонове от субсредиземноморски региони. Много от тези съобщества са вторични – на мястото на унищожени гори. Видовият им състав е изключително разнообразен. Най-често доминират *Chrysopogon gryllus*, *Dichanthium ischaetum*, *Stipa spp.*, *Festuca valesiaca* и по-рядко многогодишни *Bromus spp.* в предпланините на Западна България.

Съобразно данните от проведеното картиране, природно местообитание 6210* е представено в ЗЗ ВГ 0000107 „Суха река” с обща площ от 6425.88 ha. Това се равнява на 10.28 %, от общата площ на местообитанието в защитената зона.

В границите на защитената зона, местообитанието заема обширни полигони. В малка част от зоната се наблюдава фрагментация от пътища, полезащитни пояси и обработваеми земи.

По отношение видовия състав местообитанието обхваща широк диапазон съобщества в различна фаза на рудерализация или деградация. Освен представителите на житни, като доминанти относително често се срещат и видовете *Thymus glabrescens*, *Teucrium polium*, *Achillea millefolium*, *Achillea clypeolata*, *Teucrium chamaedris*, а с по-малко участие и *Galium verum*, *Sanguisorba minor*, *Medicago falcata*, *Asperula cynanchusa* и др.

Местообитание 6210 е повлияно от рудерализация, като засегната площ от него, е над 70% от площта на местообитанието в зоната.

В границите на природното местообитание, е установена умерена и интензивна паша и утъпкване със значимо въздействие върху видовия състав и състоянието е установено в повечето полигони.

На местообитанието са дадени следните оценки на база получените актуални данни от проведеното картиране: по показателя представителност В) - добра представителност, по относителна площ попада в група В) 15% \geq $p > 2\%$; по степен на опазване - В) добро опазване и цялостна оценка - В) добра стойност.

Обща оценка на състоянието на природно местообитание 6210 в зона ВГ0000107 „Суха река” е: „Неблагоприятно-лошо състояние“.

Полигоните на природното местообитание се срещат и са установени на цялата територия на община Крушари.

Очаквано въздействие от реализацията на плана

Очаква се природното местообитание, да бъде засегнато от реализацията на плана, в землището на селата Абрит, Александрия, Телериг, Коритен и Поручик Кърджиево. Общата засегната площ на местообитанието в границите на защитената зона, е 7.46 ha или 0.116 % от площта му, в зоната. Разпределението по поземлени имоти и устройствени зони е посочено, в Таблица 29.

Доклад за ОСВ на план/програма: „Общ устройствен план на Община Крушари“

Върху местообитанието се очаква *слабо по степен въздействие* – 3. Възможните степени на въздействие, по различните параметри са посочени в следващата таблица.

Таблица 28. Въздействия върху приоритетно природно местообитание 6210* Полуестествени сухи тревни и храстови съобщества върху варовик (*Festuco-Brometalia*) (*важни местообитания на орхидеи)

Параметри и Въздействия	Обща площ	Видов състав	Инвазивни видове
Пряко унищожение на местообитанието	Очаква въздействие върху 7.46 ha или 0.116 % от площта му в зоната	Очаква въздействие, в слаба степен	Не се очаква въздействие
Граници (екотон) на местообитанието	Очаква въздействие върху 7.46 ha или 0.116 % от площта му в зоната	Очаква въздействие, в слаба степен	Не се очаква въздействие
Фрагментация	Очаква въздействие върху 7.46 ha или 0.116 % от площта му в зоната	Не се очаква въздействие	Не се очаква въздействие
Опасност от битово и др. замърсявания	В слаба степен	Очаква се въздействие, в слаба степен	Очаква се въздействие, в слаба степен
Кумулативно въздействие	В слаба степен	Очаква се въздействие, в слаба степен	Очаква се въздействие, в слаба степен

Очаква слабо по степен въздействие - 3, по скалата за оценка от 0-10.

Доклад за ОСВ на план/програма: „Общ устройствен план на Община Крушари“

Таблица 29. Таблица с посочените засегнатите имоти, в които попадат части от полигона на местообитание 6210*

Екатте/Населено място	УЗ	Поземлен имот	НТП	Собственост	Засегната площ/ha	Засегната площ/%
00031 /Абриг	1/Сср1	00031.0.58	Пасища, мери	Общинска частна	0.0023605	0.0000367
00031 /Абриг	1/Сср1	00031.53.3	Пасища, мери	Частна	0.0023605	0.0000367
00031 /Абриг	1/Сср1	00031.58.1	Пасища, мери	Частна	0.0023605	0.0000367
00031 /Абриг	1/Сср1	00031.0.58	Пасища, мери	Общинска частна	0.1281689	0.0019946
00031 /Абриг	1/Сср1	00031.53.3	Пасища, мери	Частна	0.1281689	0.0019946
00031 /Абриг	1/Сср1	00031.58.1	Пасища, мери	Частна	0.1281689	0.0019946
00268/Александрия	Сср	00268.43.1	Пасища, мери	Общинска частна	0.1578660	0.0024567
00268/Александрия	Сср	00268.43.2	Пасища, мери	Частна обществени организации	0.1578660	0.0024567
38618 /Коритен	2/Жм1	38618.204.26	Други територии, заети от селското стопанство	Стопанисвано от общината	0.0187690	0.0002921
38618 /Коритен	2/Жм1	38618.204.64	Други територии, заети от селското стопанство	Стопанисвано от общината	0.1212735	0.0018873
38618 /Коритен	2/Жм1	38618.204.65	Други територии, заети от селското стопанство	Стопанисвано от общината	0.0845517	0.0013158
38618 /Коритен	2/Жм1	38618.204.248	Други територии, заети от селското стопанство	Стопанисвано от общината	0.1482072	0.0023064
38618 /Коритен	2/Жм1	38618.204.249	Ниви (орна земя)	Частна	0.0988561	0.0015384
38618 /Коритен	2/Жм1	38618.204.250	Ниви (орна земя)	Частна	0.0718187	0.0011176
38618 /Коритен	2/Жм1	38618.204.251	Ниви (орна земя)	Частна	0.1841117	0.0028652
38618 /Коритен	2/Жм1	38618.204.252	Ниви (орна земя)	Частна	0.1328288	0.0020671
38618 /Коритен	2/Жм1	38618.204.253	Ниви (орна земя)	Частна	0.4216577	0.0065619
38618 /Коритен	2/Жм1	38618.204.501	Пасища, мери	Общинска частна	0.1117118	0.0017385
38618 /Коритен	2/Жм1	38618.204.503	Пасища, мери	Общинска частна	0.0325227	0.0005061
38618 /Коритен	2/Жм1	38618.0.38	Пасища, мери	Общинска частна	0.2949223	0.0045896
38618 /Коритен	2/Жм1	38618.204.25	Други територии, заети от селското стопанство	Стопанисвано от общината	0.1431863	0.0022283
38618 /Коритен	2/Жм1	38618.204.26	Други територии, заети от селското стопанство	Стопанисвано от общината	0.0123330	0.0001919
38618 /Коритен	2/Жм1	38618.204.506	Пасища, мери	Стопанисвано от общината	0.0156156	0.0002430
72196/Телериг	2/Жм1	72196.105.136	Лозови насаждения (нетерасирани)	Частна	0.0558555	0.0008692
72196/Телериг	2/Жм1	72196.105.137	Лозови насаждения (нетерасирани)	Частна	0.0555674	0.0008647
72196/Телериг	2/Жм1	72196.105.138	Лозови насаждения (нетерасирани)	Частна	0.0567218	0.0008827
72196/Телериг	1/Пп1	72196.105.139	Лозови насаждения (нетерасирани)	Частна	0.0555862	0.0008650
72196/Телериг	1/Пп1	72196.105.140	Лозови насаждения (нетерасирани)	Общинска частна	0.0553945	0.0008621
72196/Телериг	1/Пп1	72196.105.141	Лозови насаждения (нетерасирани)	Общинска частна	0.0553651	0.0008616
72196/Телериг	1/Пп1	72196.105.142	Лозови насаждения (нетерасирани)	Общинска частна	0.0555029	0.0008637
72196/Телериг	1/Пп1	72196.105.150	Лозови насаждения (нетерасирани)	Частна	0.0554055	0.0008622
72196/Телериг	1/Пп1	72196.105.151	Лозови насаждения (нетерасирани)	Общинска частна	0.0553665	0.0008616
72196/Телериг	1/Пп1	72196.105.152	Лозови насаждения (нетерасирани)	Общинска частна	0.0557440	0.0008675
72196/Телериг	1/Пп1	72196.105.153	Лозови насаждения (нетерасирани)	Частна	0.0557072	0.0008669
72196/Телериг	1/Пп1	72196.105.154	Лозови насаждения (нетерасирани)	Частна	0.0556631	0.0008662
72196/Телериг	1/Пп1	72196.105.155	Лозови насаждения (нетерасирани)	Частна	0.0556184	0.0008655
72196/Телериг	1/Пп1	72196.105.156	Лозови насаждения (нетерасирани)	Частна	0.0555192	0.0008640
72196/Телериг	1/Пп1	72196.105.157	Лозови насаждения (нетерасирани)	Общинска частна	0.0530436	0.0008255
72196/Телериг	1/Смф	72196.105.158	Лозови насаждения (нетерасирани)	Частна	0.0532038	0.0008280

Доклад за ОСВ на план/програма: „Общ устройствен план на Община Крушари“

72196/Телериг	1/Смф	72196.105.159	Лозови насаждения (нетерасирани)	Частна	0.0531736	0.0008275
72196/Телериг	1/Смф	72196.105.160	Лозови насаждения (нетерасирани)	Частна	0.0531364	0.0008269
72196/Телериг	1/Смф	72196.105.161	Лозови насаждения (нетерасирани)	Частна	0.0531216	0.0008267
72196/Телериг	1/Смф	72196.105.162	Лозови насаждения (нетерасирани)	Частна	0.0530909	0.0008262
72196/Телериг	1/Жм1	72196.105.163	Лозови насаждения (нетерасирани)	Частна	0.0530569	0.0008257
72196/Телериг	1/Жм1	72196.105.164	Лозови насаждения (нетерасирани)	Общинска частна	0.0482306	0.0007506
72196/Телериг	1/Жм1	72196.105.165	Лозови насаждения (нетерасирани)	Частна	0.0581666	0.0009052
72196/Телериг	1/Жм1	72196.105.114	Лозови насаждения (нетерасирани)	Общинска частна	0.0571383	0.0008892
72196/Телериг	1/Жм1	72196.105.115	Лозови насаждения (нетерасирани)	Частна	0.0433160	0.0006741
72196/Телериг	1/Жм1	72196.105.116	Лозови насаждения (нетерасирани)	Частна	0.0483540	0.0007525
72196/Телериг	1/Жм1	72196.105.117	Лозови насаждения (нетерасирани)	Частна	0.0558874	0.0008697
72196/Телериг	1/Жм1	72196.105.118	Лозови насаждения (нетерасирани)	Частна	0.0558449	0.0008691
72196/Телериг	1/Жм1	72196.105.119	Лозови насаждения (нетерасирани)	Частна	0.0559712	0.0008710
72196/Телериг	1/Жм1	72196.105.120	Лозови насаждения (нетерасирани)	Частна	0.0559066	0.0008700
72196/Телериг	1/Жм1	72196.105.121	Лозови насаждения (нетерасирани)	Общинска частна	0.0558369	0.0008689
72196/Телериг	1/Жм1	72196.105.122	Лозови насаждения (нетерасирани)	Частна	0.0559497	0.0008707
72196/Телериг	1/Жм1	72196.105.123	Лозови насаждения (нетерасирани)	Частна	0.0558856	0.0008697
72196/Телериг	1/Жм1	72196.105.124	Лозови насаждения (нетерасирани)	Частна	0.0559892	0.0008713
72196/Телериг	1/Жм1	72196.105.125	Лозови насаждения (нетерасирани)	Частна	0.0559148	0.0008702
72196/Телериг	1/Жм1	72196.105.126	Лозови насаждения (нетерасирани)	Частна	0.0558353	0.0008689
72196/Телериг	1/Жм1	72196.105.127	Лозови насаждения (нетерасирани)	Частна	0.0561032	0.0008731
72196/Телериг	1/Жм1	72196.105.128	Лозови насаждения (нетерасирани)	Частна	0.0999379	0.0015552
72196/Телериг	1/Жм1	72196.105.129	Лозови насаждения (нетерасирани)	Частна	0.0560570	0.0008724
72196/Телериг	1/Жм1	72196.105.130	Лозови насаждения (нетерасирани)	Частна	0.0558941	0.0008698
72196/Телериг	1/Жм1	72196.105.131	Лозови насаждения (нетерасирани)	Частна	0.0559778	0.0008711
72196/Телериг	1/Жм1	72196.105.132	Лозови насаждения (нетерасирани)	Частна	0.0558732	0.0008695
72196/Телериг	1/Жм1	72196.105.133	Лозови насаждения (нетерасирани)	Общинска частна	0.0808272	0.0012578
72196/Телериг	1/Жм1	72196.105.134	Лозови насаждения (нетерасирани)	Частна	0.0448657	0.0006982
72196/Телериг	1/Жм1	72196.105.135	Лозови насаждения (нетерасирани)	Общинска частна	0.0490948	0.0007640
72196/Телериг	1/Жм1	72196.105.143	Лозови насаждения (нетерасирани)	Частна	0.0556392	0.0008659
72196/Телериг	1/Жм1	72196.105.144	Лозови насаждения (нетерасирани)	Частна	0.0556088	0.0008654
72196/Телериг	1/Жм1	72196.105.145	Лозови насаждения (нетерасирани)	Частна	0.0554080	0.0008623
72196/Телериг	1/Жм1	72196.105.146	Лозови насаждения (нетерасирани)	Частна	0.0553783	0.0008618
72196/Телериг	1/Жм1	72196.105.147	Лозови насаждения (нетерасирани)	Частна	0.0555139	0.0008639
72196/Телериг	1/Жм1	72196.105.148	Лозови насаждения (нетерасирани)	Частна	0.0556493	0.0008660
72196/Телериг	1/Жм1	72196.105.149	Лозови насаждения (нетерасирани)	Частна	0.0556148	0.0008655
72196/Телериг	1/Жм1	72196.105.166	Лозови насаждения (нетерасирани)	Частна	0.0530557	0.0008257
72196/Телериг	1/Жм1	72196.105.167	Лозови насаждения (нетерасирани)	Частна чужди физически и юридически лица	0.0531090	0.0008265
72196/Телериг	1/Жм1	72196.105.168	Лозови насаждения (нетерасирани)	Частна	0.0537175	0.0008360
72196/Телериг	1/Жм1	72196.105.169	Лозови насаждения (нетерасирани)	Частна	0.0690536	0.0010746
72196/Телериг	1/Жм1	72196.105.170	Лозови насаждения (нетерасирани)	Частна	0.0688258	0.0010711
72196/Телериг	1/Жм1	72196.105.171	Лозови насаждения (нетерасирани)	Частна	0.0686108	0.0010677
72196/Телериг	1/Жм1	72196.105.172	Лозови насаждения (нетерасирани)	Частна	0.0683853	0.0010642

Доклад за ОСВ на план/програма: „Общ устройствен план на Община Крушари“

72196/Телериг	1/Жм1	72196.105.173	Лозови насаждения (нетерасирани)	Частна	0.0688749	0.0010718
72196/Телериг	1/Жм1	72196.105.174	Лозови насаждения (нетерасирани)	Частна	0.0690969	0.0010753
72196/Телериг	1/Жм1	72196.105.175	Лозови насаждения (нетерасирани)	Частна	0.0691751	0.0010765
72196/Телериг	1/Жм1	72196.105.176	Лозови насаждения (нетерасирани)	Общинска частна	0.0702569	0.0010933
72196/Телериг	1/Жм1	72196.105.177	Лозови насаждения (нетерасирани)	Частна	0.0598500	0.0009314
72196/Телериг	1/Жм1	72196.105.178	Лозови насаждения (нетерасирани)	Частна	0.0688077	0.0010708
72196/Телериг	1/Жм1	72196.105.179	Лозови насаждения (нетерасирани)	Частна	0.0645623	0.0010047
72196/Телериг	1/Жм1	72196.105.180	Лозови насаждения (нетерасирани)	Частна	0.0505327	0.0007864
72196/Телериг	1/Жм1	72196.105.181	Лозови насаждения (нетерасирани)	Общинска частна	0.1924648	0.0029952
72196/Телериг	1/Жм1	72196.105.182	Лозови насаждения (нетерасирани)	Общинска частна	0.1609334	0.0025045
72196/Телериг	1/Жм1	72196.106.1	Ниви (орна земя)	Държавна частна	0.0165687	0.0002578
72196/Телериг	1/Жм1	72196.106.8	Ниви (орна земя)	Частна	0.0079225	0.0001233
72196/Телериг	1/Жм1	72196.106.9	Ниви (орна земя)	Частна	0.0980349	0.0015256
72196/Телериг	1/Жм1	72196.106.10	Ниви (орна земя)	Частна	0.0193402	0.0003010
72196/Телериг	1/Жм1	72196.106.14	Ниви (орна земя)	Частна	0.2213667	0.0034449
72196/Телериг	1/Жм1	72196.106.23	Ниви (орна земя)	Стопанисвано от общината	0.2839153	0.0044183
Общо:					7.4646620	0.1161656



Фиг. 20 Полигони на природно местообитание 6210* Полуестествени сухи тревни и храстови съобщества върху варовик (*Festuco-Brometalia*) (*важни местообитания на орхидеи в землището на с. Коритен, община Крушари



Фиг. 21 Полигони на природно местообитание 6210* Полуестествени сухи тревни и храстови съобщества върху варовик (*Festuco-Brometalia*) (*важни местообитания на орхидеи), в землището на с. Абрит, община Крушари



Фиг. 22 Полигони на природно местообитание 6210* Полуестествени сухи тревни и храстови съобщества върху варовик (*Festuco-Brometalia*) (*важни местообитания на орхидеи), в землицето на с. Телериг, община Крушари



Фиг. 23 Полигони на природно местообитание 6210* Полуестествени сухи тревни и храстови съобщества върху варовик (*Festuco-Brometalia*) (*важни местообитания на орхидеи), в землицето на с. Александрия, община Крушари

➤ **Приоритетно природно местообитание 6240* Субпанонски степни тревни съобщества**

Природното местообитание е представено от отворени ксеротермни съобщества от степен тип, доминирани от туфести житни, полухрастчета и многогодишни тревисти растения от съюза *Festucion vallesiacaе* и свързаните с него синтаксони. Тези съобщества са развити предимно на склонове с южно изложение, върху плитки и деградирани хумусно-карбонатни почви, на варовици, мергели и пясъчливо-глинести сипеи. Срещат се в районите с континентален климат, на надморска височина до около 1000 m.

Преобладаващите растителни видове са: *Festuca vallesiaca*, *F. rupicola*, *Stipa capillata*, *Stipa tirsа*, *Dichanthium ischaemum*, *Melica ciliata*, *Crupina vulgaris*, *Orlaya grandiflora*, *Carex humilis*, *Allium flavum*, *A. moschatum*, и др.

Съобразно данните от проведеното картиране, природно местообитание 6240* е представено в ЗЗ ВГ 0000107 „Суха река” с обща площ от 192.49 ha. Това се равнява на 0.31 %, от общата площ на местообитанието в защитената зона.

На територията на община Крушари, полигони на природното местообитание се срещат в землищата на селата Лозенец, Бистрец, Габер, Полковник Дяково и Капитан Димитрово.

Местообитанието заема предимно терени с оголена скална основа и отделните находища са естествено фрагментирани. В краткосрочен план това не е заплаха за местообитанието. Основните доминиращи видове са в полигоните на местообитанието са *Satureja montana*, *Achillea chlypeolata*. Местообитанието, е слабо повлияно от инвазивни растителни видове. Умерена и интензивна паша и утъпкване, със значимо въздействие върху видовия състав и състоянието е установена в повечето полигони.

На местообитанието са дадени следните оценки на база получените актуални данни от проведеното картиране: по показателя представителност В) - добра представителност, по относителна площ попада в група С) 2% $\geq p > 0\%$; по степен на опазване - В) добро опазване и цялостна оценка - В) добра стойност.

Обща оценка на състоянието на природно местообитание 6240 в защитена зона ВГ0000107 „Суха река” е: Неблагоприятно незадоволително състояние.*

Очаквано въздействие от реализацията на плана

С реализацията на проекта за ОУП, не се очаква да бъде засегнато природното местообитание в границите на защитената зона. Новопредвидените устройствени зони, не засягат полигони на местообитанието и отстоят на значително разстояние от него. /Виж. Фиг. 24, Фиг. 25 и Фиг. 26).

Доклад за ОСВ на план/програма: „Общ устройствен план на Община Крушари“

Таблица 30. Въздействия върху приоритетно природно местообитание 6240* Субпанонски степни тревни съобщества

Параметри и Въздействия	Обща площ	Видов състав	Инвазивни видове
Пряко унищожение на местообитанието	Не се очаква въздействие	Не се очаква въздействие	Не се очаква въздействие
Граници (екотон) на местообитанието	Не се очаква въздействие	Не се очаква въздействие	Не се очаква въздействие
Фрагментация	Не се очаква въздействие	Не се очаква въздействие	Не се очаква въздействие
Опасност от битово и др. замърсявания	Не се очаква въздействие	Не се очаква въздействие	Не се очаква въздействие
Кумулативно въздействие	Не се очаква въздействие	Не се очаква въздействие	Не се очаква въздействие

Не се очаква въздействие – степен 0, по скалата за оценка от 0-10.



Фиг. 24 Полигони на природното местообитание 6240*, в землището на с. Лозенец, община Крушари



Фиг. 25 Полигони на природното местообитание 6240*, в землището на с. Бистрец и с. Полковник Дяково, община Крушари



Фиг. 26 Полигони на природното местообитание 6240*, в землището на с. Габер и с. Капитан Димитрово, община Крушари

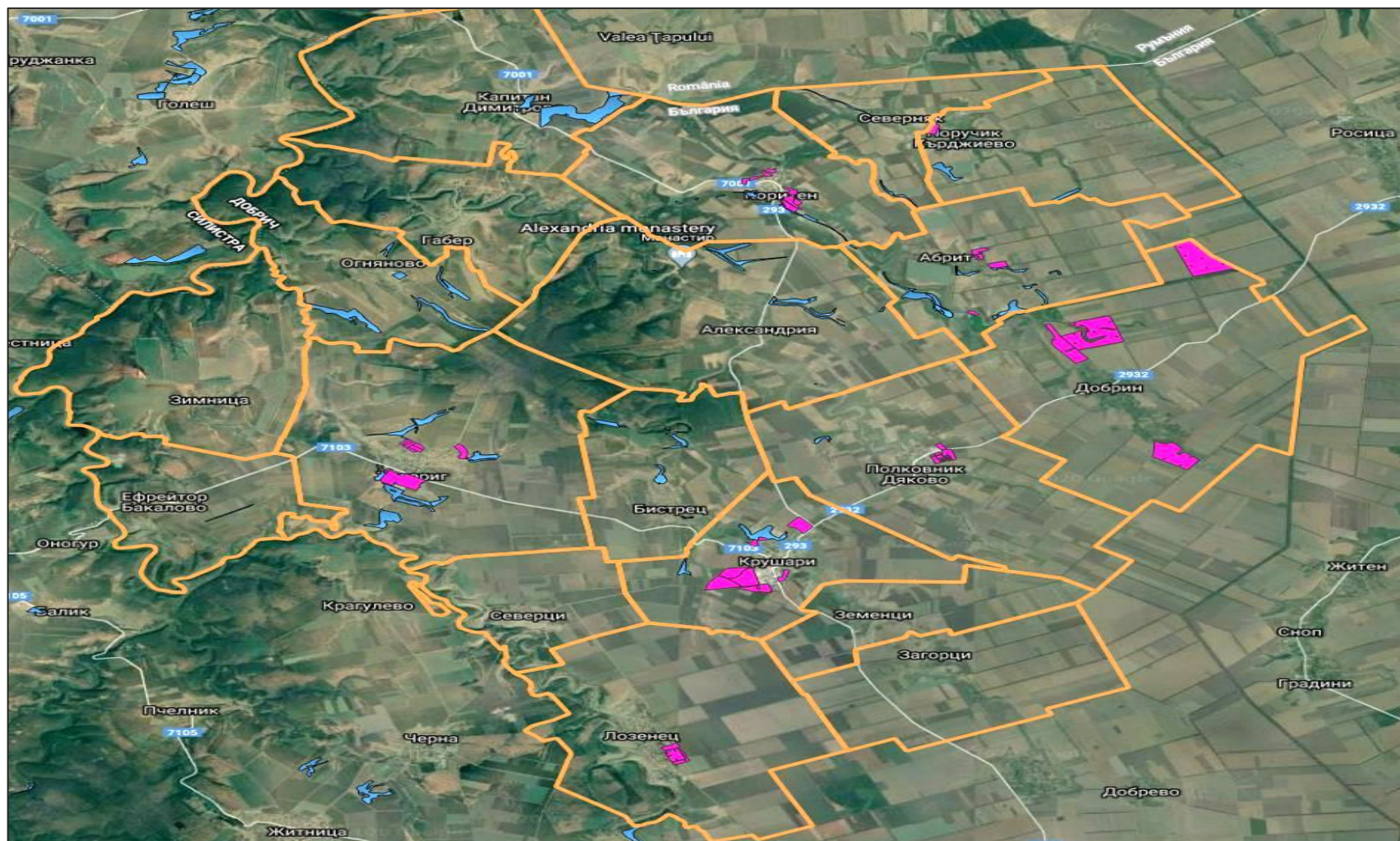
➤ **Приоритетно природно местообитание 6250* Панонски лъсови степни тревни съобщества**

Природното местообитание е съставено от доминирани от житни треви степи и пасища на лъсови възвишения. Дебелината на лъса достига до 30-50 м и е покрит с черноземни почви с различна степен на деградация. В зависи- мост от мощността на почвата преобладават или гъстотуфести степи, доминирани от *Chrysopogon gryllus*, *Dichanthium ischaetum*, *Stipa tirsia* и др. В състава на тези съобщества се срещат много типично степни видове. Типичните растителни видове са: *Chrysopogon gryllus*, *Dichanthium ischaetum*, *Stipa tirsia*, *Artemisia austriaca*, *A. campestris*, *Astragalus vesicarius*, *A. austriacus*, *A. onobrychis*, *A. ponticus*, *A. pubiflorus*, *Agropyron cristatum*, *Centaurea stereophylla* и др.

Съобразно данните от проведеното картиране, природно местообитание 6250* е представено в защитена зона BG 0000107 „Суха река” с обща площ от 1982.65 ha. Това се равнява на 3.17 %, от общата площ на местообитанието в защитената зона. Местообитанието е установено предимно в северната част на зоната.

Полигони на природното местообитание, са разпространение в по-голяма част от землищата на територията на община Крушари.

В полигоните на местообитанието, фрагментация се наблюдава от земеделски площи, горски и вторични храстови съобщества. Доминиращите житни са *Festuca valesiaca*, *Stipa capillata*, *Chrysopogon gryllus*, с по-ниско участие са *Melica ciliata*, *Agropyron cristatum*, *Deschampsia caespitosa*, и др.



Фиг. 27 Полигони на природно местообитание 6250* Панонски льосови степни тревни съобщества /в син цвят/, на територията на община Крушари и спрямо предвижданията на проекта за ОУП /в розов цвят/

В полигоните на природното местообитание, е установена умерена и интензивна паша и утъпкване със значимо въздействие върху видовия състав и състоянието му. Установена е и употребата на торове и/или пестициди в околни територии.

На местообитанието са дадени следните оценки на база получените актуални данни от проведеното картиране: по показателя представителност А) - отлична представителност, по относителна площ попада в група В) $2\% \geq p > 15\%$; по степен на опазване - В) добро опазване и цялостна оценка - А) отлична стойност.

Обща оценка на състоянието на природно местообитание 6250 в зона BG0000107 „Суха река“: Неблагоприятно лошо състояние.

Очаквано въздействие от реализацията на плана

Очаква се природното местообитание, да бъде засегнато от реализацията на плана, в землището на селата Телериг /УЗ 1/Жм1/ и Коритен /1/Пп1/. Общата засегната площ на местообитанието, в границите на защитената зона е 1.669 ha или 0.0842 % от площта му, в зоната. Разпределението на поземлените имоти, по землища и устройствени зони, в които попадат части от местообитанието е посочено в Таблица 31.

Таблица 31. Въздействия върху приоритетно природно местообитание 6250 Панонски лъсови степни тревни съобщества*

Параметри и Въздействия	Обща площ	Видов състав	Инвазивни видове
Пряко унищожение на местообитанието	Очаква въздействие върху 1.669 ha, върху площта на местообитанието	Очаква въздействие, в слаба степен	Не се очаква въздействие
Граници (екотон) на местообитанието	Очаква въздействие върху 1.669 ha, върху площта на местообитанието	Очаква въздействие, в слаба степен	Не се очаква въздействие
Фрагментация	Очаква въздействие върху 1.669 ha, върху площта на местообитанието	Не се очаква въздействие	Не се очаква въздействие
Опасност от битово и др. замърсявания	Очаква се въздействие, в слаба степен	Очаква се въздействие, в слаба степен	Очаква се въздействие, в слаба степен
Кумулативно въздействие	Очаква се въздействие, в слаба степен	Очаква се въздействие, в слаба степен	Очаква се въздействие, в слаба степен

Очаква слабо по степен въздействие - 2, по скалата за оценка от 0-10.