

ПРОТОКОЛ

за разпределение на пасища, мери и ливади от държавния и общинския
поземлен фонд, находящи се в землището на Община Крушари

Днес, 15.05.2026 г., в с. Крушари, на основание разпоредбите на чл. 37и, ал. 8, т. 4 и 5 от Закона за собствеността и ползването на земеделските земи (ЗСПЗЗ) и чл. 104г, ал. 7 и 8, чл. 104д, ал. 1 от Правилника за прилагане на ЗСПЗЗ, комисия, определена със Заповед № РД-04-49/20.03.2026 г. на директора на Областна дирекция „Земеделие“ - Добрич, в състав:

Председател: Исмаил ^{Зачлено обстоятелство във връзка със ЗЗЦД} Исмаил –зам.-кмет „Финанси и бюджет“ на Община Крушари

Членове:

1. Калина ^{Зачлено обстоятелство във връзка със ЗЗЦД} Минчева – мл.експерт „Регионално развитие и общинска собственост“ при Община Крушари
2. Равкън ^{Зачлено обстоятелство във връзка със ЗЗЦД} Сюлейманов – кмет с. Абрит, общ. Крушари
3. Станислав ^{Зачлено обстоятелство във връзка със ЗЗЦД} Киров –гл.експерт в ОСЗ-Крушари
4. д-р Соня ^{Зачлено обстоятелство във връзка със ЗЗЦД} Станева – гл. инспектор отдел «ЗЖ» при ОДБХ – Добрич
5. Гургана Иванова - ст. експерт ГД „Аграрно развитие“ в ОД «Земеделие» - гр. Добрич

Резервни членове:

- Димитрина ^{Зачлено обстоятелство във връзка със ЗЗЦД} Петрова – Директор Дирекция „РРХД“ при Община Крушари
- Евгения ^{Зачлено обстоятелство във връзка със ЗЗЦД} Русева – адвокат при Община Крушари
- Атанас ^{Зачлено обстоятелство във връзка със ЗЗЦД} Николов – мл. експерт ОМП, ПБЗН и Т. при Община Крушари
- Станислав ^{Зачлено обстоятелство във връзка със ЗЗЦД} Тодоров – ст. експерт в ОСЗ - Крушари
- Славка Бобева-Кирова – директор «АПФСДЧР» в ОД «Земеделие» - гр. Добрич
- Калоян Димитров – гл. юрисконсулт, Дирекция АПФСДЧР в ОД «Земеделие» - гр. Добрич

извърши разпределение на свободните пасища, мери и ливади от държавния и общинския поземлен фонд с решение № 2/13 от 20.02.2026 г. на Общинския съвет на община Крушари.

Въз основа на своите решения, обективирани в Списък по чл. 37и, ал. 8, т. 2 от ЗСПЗЗ на лицата, допуснати до участие в разпределението на пасища, мери и ливади от държавния и общинския поземлен фонд, находящи се в землището на с. Абрит, съставен на 27.03.2026 г., и Констативен протокол по чл. 37и, ал. 8, т. 3 от ЗСПЗЗ за определяне на необходимата площ на лицата, допуснати до участие в разпределението на пасища, мери и ливади от държавния и общинския поземлен фонд, находящи се в землището на с. Абрит, съставен на 17.04.2026 г., на основание разпоредбата на чл. 37и, ал. 8, т. 4 и 5 от ЗСПЗЗ комисията реши:

1. За землището на с./гр. определя коефициент на редукия в размер на *(Приложимо, когато общата площ на полагащите се пасища, мери и ливади на*

допуснатите до участие в разпределението лица надвишава общия размер на свободните пасища, мери и ливади от държавния и общинския поземлен фонд);

2. На основание чл. 37и, ал. 8, т. 4, б. а) от ЗСПЗЗ на собственици/ползватели на животновъдни обекти, регистрирани в съответното землище, **отглеждащи биологично сертифицирани животни и имащи биологично сертифицирани площи**, разпределя:

2.1. На (три имена/фирма, правна форма), с ЕГН/ЕИК, отглеждащ биологично сертифицирани животни и имащ биологично сертифицирани площи, съгласно сертификата за биологично производство с №, валиден до, издаден от, разпределя:

Област	Община	Населено място	Имот/част от имот № КККР/КВС	Площ на имот/част от имот (дка)	Начин на трайно ползване	Категория на земята	Собственост (ДФ, ОПФ)
				Общо:			
				дка			

3. На основание чл. 37и, ал. 8, т. 4, б. б) от ЗСПЗЗ на собственици/ползватели на животновъдни обекти, регистрирани в съответното землище, **ползвали съответните имоти по договори с изтекъл срок**, разпределя:

3.1. На (три имена/фирма, правни форми), с ЕГН/ЕИК, разпределя:

Област	Община	Населено място	Имот/част от имот № КККР/КВС	Площ на имот/част от имот (дка)	Начин на трайно ползване	Категория на земята	Собственост (ДФ, ОПФ)
				Общо:			
				дка			

4. На основание чл. 37и, ал. 8, т. 4, б. в) от ЗСПЗЗ на собственици/ползватели на животновъдни обекти, **регистрали в съответното землище**, разпределя:

4.1. На **ТАНСЕР** Зачлено обстоятелство във връзка със ЗЗД 'САЛИ', с ЕГН: Зачлено обстоятелство във връзка със ЗЗД, разпределя:

Област	Община	Населено място	Имот/част от имот № КККР/КВС	Площ на имот/част от имот (дка)	Начин на трайно ползване	Категория на земята	Собственост (ДФ, ОПФ)
Добрич	Крушари	с. Абрит	00031.22.26	35.589	Пасище, мера	VI	ОПФ

5. На основание чл. 37и, ал. 8, т. 4, б. г) от ЗСПЗЗ на собственици/ползватели на животновъдни обекти, **съседни на имоти от държавния/общинския поземлен фонд, независимо от землището, в което се намират имотите**, разпределя:

5.1. На(три имена/фирма, правна форма), с ЕГН/ЕИК,
разпределя:

Област	Община	Населено място	Имот/част от имот № КККР/КВС	Площ на имот/част от имот (дка)	Начин на трайно ползване	Категория на земята	Собственост (ДФ, ОПФ)
				Общо:			
				дка			

Неразделна част от Протокола са:

1. Списък по чл. 37и, ал. 8, т. 2 от ЗСПЗЗ на лицата, допуснати до участие в разпределението на пасища, мери и ливади от държавния и общинския поземлен фонд, находящи се в землището на с.Абрит
2. Констативен протокол по чл. 37и, ал. 8, т. 3 от ЗСПЗЗ за определяне на необходимата площ на лицата, допуснати до участие в разпределението на пасища, мери и ливади, находящи се в землището на с. Абрит
3. Координатен регистър при разпределяне на части от имоти.

Комисия:

Председател: Исмаил Исмаил

Членове:

Калина Минчева

Равкън Османов

Станислав Киров

Д-р Соня Станева

Гергана Иванова

Заличено обстоятелство във връзка със
ЗЗЛД

.....
.....

Заличено обстоятелство във връзка
със ЗЗЛД

.....

Заличено обстоятелство във
връзка със ЗЗЛД

.....

Заличено обстоятелство във
връзка със ЗЗЛД

.....

Заличено обстоятелство във връзка
със ЗЗЛД

.....

Заличено обстоятелство във
връзка със ЗЗЛД

.....

ПРОТОКОЛ

за разпределение на пасища, мери и ливади от държавния и общинския
поземлен фонд, находящи се в землището на Община Крушари

Днес, 15.05.2026 г., в с. Крушари, на основание разпоредбите на чл. 37и, ал. 8, т. 4 и 5 от Закона за собствеността и ползването на земеделските земи (ЗСПЗЗ) и чл. 104г, ал. 7 и 8, чл. 104д, ал. 1 от Правилника за прилагане на ЗСПЗЗ, комисия, определена със заповед № РД-04-49/20.03.2026 г. на директора на Областна дирекция „Земеделие“ - Добрич, в състав:

Председател: Исмаил ^{Зачлено обстоятелство във връзка със ЗЗЦД} Исмаил –зам.-кмет „Финанси и бюджет“ на Община Крушари

Членове:

1. Калина ^{Зачлено обстоятелство във връзка със ЗЗЦД} Минчева – мл.експерт „Регионално развитие и общинска собственост“ при Община Крушари
2. Сезгин ^{Зачлено обстоятелство във връзка със ЗЗЦД} Ибрям – кмет с. Бистрец, общ. Крушари
3. Станислав ^{Зачлено обстоятелство във връзка със ЗЗЦД} Киров –гл.експерт в ОСЗ-Крушари
4. д-р Соня ^{Зачлено обстоятелство във връзка със ЗЗЦД} Станева – гл. инспектор отдел «ЗЖ» при ОДБХ – Добрич
5. Гургана Иванова - ст. експерт ГЛ „Аграрно развитие“ в ОД «Земеделие» - гр. Добрич

Резервни членове:

- Димитрина ^{Зачлено обстоятелство във връзка със ЗЗЦД} Петрова – Директор Дирекция „РРХД“ при Община Крушари
- Евгения ^{Зачлено обстоятелство във връзка със ЗЗЦД} Русева – адвокат при Община Крушари
- Атанас ^{Зачлено обстоятелство във връзка със ЗЗЦД} Николов – мл. експерт ОМП, ПБЗН и Т. при Община Крушари
- Станислав ^{Зачлено обстоятелство във връзка със ЗЗЦД} Тодоров – ст. експерт в ОСЗ - Крушари
- Славка Бобева-Кирова – директор «АПФСДЧР» в ОД «Земеделие» - гр. Добрич
- Калоян Димитров – гл. юрисконсулт, Дирекция АПФСДЧР в ОД «Земеделие» - гр. Добрич

извърши разпределение на свободните пасища, мери и ливади от държавния и общинския поземлен фонд с решение № 2/13 от 20.02.2026 г. на Общинския съвет на община Крушари

Въз основа на своите решения, обективирани в Списък по чл. 37и, ал. 8, т. 2 от ЗСПЗЗ на лицата, допуснати до участие в разпределението на пасища, мери и ливади от държавния и общинския поземлен фонд, находящи се в землището на с. Габер, съставен на 27.03.2026 г., и Констативен протокол по чл. 37и, ал. 8, т. 3 от ЗСПЗЗ за определяне на необходимата площ на лицата, допуснати до участие в разпределението на пасища, мери и ливади от държавния и общинския поземлен фонд, находящи се в землището на с. Габер, съставен на 17.04.2026 г., на основание разпоредбата на чл. 37и, ал. 8, т. 4 и 5 от ЗСПЗЗ комисията ррши:

1. За землището на с./гр. определя коефициент на редукция в размер на (Приложимо, когато общата площ на полагащите се пасища, мери и ливади на допуснатите до участие в разпределението лица надвишава общия размер на свободните пасища, мери и ливади от държавния и общинския поземлен фонд);

2. На основание чл. 37и, ал. 8, т. 4, б. а) от ЗСПЗЗ на собственици/ползватели на животновъдни обекти, регистрирани в съответното землище, **отглеждащи биологично сертифицирани животни и имащи биологично сертифицирани площи**, разпределя:

2.1. На (три имена/фирма, правна форма), с ЕИ Н/ЕИК, отглеждащ биологично сертифицирани животни и имащ биологично сертифицирани площи, съгласно сертификат за биологично производство с №, валиден до, издаден от, разпределя:

Област	Община	Населено място	Имот/част от имот № КККР/КВС	Площ на имот/част от имот (дка)	Начин на трайно ползване	Категория на земята	Собственост (ДФ, ОПФ)
				Общо:			
				дка			

3. На основание чл. 37и, ал. 8, т. 4, б. б) от ЗСПЗЗ на собственици/ползватели на животновъдни обекти, регистрирани в съответното землище, **ползвали съответните имоти по договори с изтекъл срок**, разпределя:

3.1. На **ШИРИН** Заличено обстоятелство във връзка със ЗЗЛД **АСАН**, с ЕГН Заличено обстоятелство във връзка със ЗЗЛД, разпределя:

Област	Община	Населено място	Имот/част от имот № КККР/КВС	Площ на имот/част от имот (дка)	Начин на трайно ползване	Категория на земята	Собственост (ДФ, ОПФ)	№ и дата на изтекъл договор
Добрич	Крушари	Габер	14043.53.37	18.982	Пасище, мера	VI	ОПФ	ОС-09-2955 21.05.2026г.
Добрич	Крушари	Габср	14043.60.48	138.212	Пасище, мера	V	ОПФ	
				Общо: 157.194 дка				

3.2. На ДЖЕЛЯЛ ^{Заличено обстоятелство във връзка със ЗЗЛД} МЕХМЕДОВ, с ЕГН ^{Заличено обстоятелство във връзка със ЗЗЛД}, разпределя:

Област	Община	Населено място	Имот/част от имот № КККР/КВС	Площ на имот/част от имот (дка)	Начин на трайно ползване	Категория на земята	Собственост (ДПФ, ОПФ)	№ и дата на изтекъл договор
Добрич	Крушари	Габер	14043.60.7	238.819	Пасище, мера	VI	ОПФ	ОС-09-2954 21.05.2026г.
				Общо: 238,819 дка				

4. На основание чл. 37и, ал. 8, т. 4, б. в) от ЗСПЗЗ на собственици/ползватели на животновъдни обекти, регистрирани в съответното землище, разпределя:

4.1. На (три имена/фирма, правна форма), с ЕГН/ЕИК, разпределя:

Област	Община	Населено място	Имот/част от имот № КККР/КВС	Площ на имот/част от имот (дка)	Начин на трайно ползване	Категория на земята	Собственост (ДПФ, ОПФ)
				Общо:			
				дка			

5. На основание чл. 37и, ал. 8, т. 4, б. г) от ЗСПЗЗ на собственици/ползватели на животновъдни обекти, съседни на имоти от държавния/общинския поземлен фонд, независимо от землището, в което се намират имотите, разпределя:

5.1. На (три имена/фирма, правна форма), с ЕГН/ЕИК, разпределя:

Област	Община	Населено място	Имот/част от имот № КККР/КВС	Площ на имот/част от имот (дка)	Начин на трайно ползване	Категория на земята	Собственост (ДПФ, ОПФ)
				Общо:			
				дка			

Неразделна част от Протокола са:

1. Списък по чл. 37и, ал. 8, т. 2 от ЗСПЗЗ на лицата, допуснати до участие в разпределението на пасища, мери и ливади от държавния и общинския поземлен фонд, находящи се в землището на с. Габер.
2. Констативен протокол по чл. 37и, ал. 8, т. 3 от ЗСПЗЗ за определяне на необходимата площ на лицата, допуснати до участие в разпределението на пасища, мери и ливади, находящи се в землището на с. Габер.
3. Координатен регистър при разпределяне на части от имоти.

Комисия:

Председател: Исмаил Исмаил

Членове:

Калина Минчева

Сезгин Ибрям

Станислав Киров

Д-р Соня Станева

Гергана Иванова

Заличено обстоятелство
във връзка със ЗЗЛД

Заличено обстоятелство във
връзка със ЗЗЛД

Заличено обстоятелство във
връзка със ЗЗЛД

Заличено обстоятелство във
връзка със ЗЗЛД

Заличено обстоятелство във
връзка със ЗЗЛД

Заличено обстоятелство
във връзка със ЗЗЛД

ПРОТОКОЛ

за разпределение на пасища, мери и ливади от държавния и общинския
поземлен фонд, находящи се в землището на Община Крушари

Днес, 15.05.2026 г., в с. Крушари, на основание разпоредбите на чл. 37и, ал. 8, т. 4 и 5 от Закона за собствеността и ползването на земеделските земи (ЗСПЗЗ) и чл. 104г, ал. 7 и 8, чл. 104д, ал. 1 от Правилника за прилагане на ЗСПЗЗ, комисия, определена със заповед № РД-04-49/20.03.2026 г. на директора на Областна дирекция „Земеделие“ - Добрич, в състав:

Председател: Зачлено обстоятелство във връзка със ЗЗЦД Исмаил – зам.-кмет „Финанси и бюджет“ на Община Крушари

Членове:

1. Калина Зачлено обстоятелство във връзка със ЗЗЦД Минчева – мл.експерт „Регионално развитие и общинска собственост“ при Община Крушари
2. Иванка Зачлено обстоятелство във връзка със ЗЗЦД Илиева – кметски наместник с. Добрин, общ. Крушари
3. Станислав Зачлено обстоятелство във връзка със ЗЗЦД Киров –гл.експерт в ОСЗ-Крушари
4. д-р Соня Зачлено обстоятелство във връзка със ЗЗЦД Станева – гл. инспектор отдел «ЗЖ» при ОДБХ – Добрич
5. Гергана Иванова - ст. експерт ГД „Аграрно развитие“ в ОД «Земеделие» - гр. Добрич

Резервни членове:

- Зачлено обстоятелство във връзка със ЗЗЦД Димитрина Петрова – Директор Дирекция „РРХД“ при Община Крушари
- Зачлено обстоятелство във връзка със ЗЗЦД Евгения Русева – адвокат при Община Крушари
- Зачлено обстоятелство във връзка със ЗЗЦД Атанас Николов – мл. експерт ОМП, ПБЗН и Т. при Община Крушари
- Зачлено обстоятелство във връзка със ЗЗЦД Станислав Тодоров – ст. експерт в ОСЗ - Крушари
- Славка Бобева-Кирова – директор «АПФСДЧР» в ОД «Земеделие» - гр. Добрич
- Калоян Димитров – гл. юрисконсулт, Дирекция АПФСДЧР в ОД «Земеделие» - гр. Добрич

извърши разпределение на свободните пасища, мери и ливади от държавния и общинския поземлен фонд с решение № 2/13 от 20.02.2026 г. на Общинския съвет на община Крушари.

Въз основа на своите решения, обективирани в Списък по чл. 37и, ал. 8, т. 2 от ЗСПЗЗ на лицата, допуснати до участие в разпределението на пасища, мери и ливади от държавния и общинския поземлен фонд, находящи се в землището на с. Добрин, съставен на 27.03.2026г., и Констативен протокол по чл.37и, ал. 8, т. 3 от ЗСПЗЗ за определяне на необходимата площ на лицата, допуснати до участие в разпределението на пасища, мери и ливади от държавния и общинския поземлен фонд, находящи се в землището на с. Добрин, съставен на 17.04.2026г., на основание разпоредбата на чл. 37и, ал. 8, т. 4 и 5 от ЗСПЗЗ комисията реши:

1. За землището на с./гр. определя коефициент на редукция в размер на (Приложимо, когато общата площ на полагащите се пасища, мери и ливади на

допуснатите до участие в разпределението лица надвишава общия размер на свободните пасища, мери и ливади от държавния и общинския поземлен фонд);

2. На основание чл. 37и, ал. 8, т. 4, б. а) от ЗСПЗЗ на собственици/ползватели на животновъдни обекти, регистрирани в съответното землище, **отглеждащи биологично сертифицирани животни и имащи биологично сертифицирани площи**, разпределя:

2.1. На (три имена/фирма, правна форма), с ЕГН/ЕИК, отглеждащ биологично сертифицирани животни и имащ биологично сертифицирани площи, съгласно сертификата за биологично производство с №, валиден до, издаден от, разпределя:

Област	Община	Населено място	Имот/част от имот № КККР/КВС	Площ на имот/част от имот (дка)	Начин на трайно ползване	Категория на земята	Собственост (ДФ, ОПФ)
				Общо: дка			

3. На основание чл. 37и, ал. 8, т. 4, б. б) от ЗСПЗЗ на собственици/ползватели на животновъдни обекти, регистрирани в съответното землище, **ползвали съответните имоти по договори с изтекъл срок**, разпределя:

3.1. На **КРАСЕН** Заличено обстоятелство във връзка със ЗЗЛД **ТОДОРОВ**, с ЕГН: Заличено обстоятелство във връзка със ЗЗЛД, разпределя:

Област	Община	Населено място	Имот/част от имот № КККР/КВС	Площ на имот/част от имот (дка)	Начин на трайно ползване	Категория на земята	Собственост (ДФ, ОПФ)	№ и дата на изтекъл договор
Добрич	Крушари	с. Добрин	21470.37.37	97.854	Пасище, мера	IV	ОПФ	ОС-09-3803 20.10.2025г.
				Общо:97.854 дка				

4. На основание чл. 37и, ал. 8, т. 4, б. в) от ЗСПЗЗ на собственици/ползватели на животновъдни обекти, **регистрирани в съответното землище**, разпределя:

4.1. На (три имена/фирма, правна форма), с ЕГН/ЕИК, разпределя:

Област	Община	Населено място	Имот/част от имот № КККР/КВС	Площ на имот/част от имот (дка)	Начин на трайно ползване	Категория на земята	Собственост (ДФ, ОПФ)
				Общо: дка			

5. На основание чл. 37и, ал. 8, т. 4, б. г) от ЗСПЗЗ на собственици/ползватели на животновъдни обекти, **съседни на имоти от държавния/общинския поземлен фонд, независимо от землището, в което се намират имотите**, разпределя:

5.1. На (три имена/фирма, правна форма), с ЕГН/ЕИК, разпределя:

Област	Община	Населено място	Имот/част от имот № КККР/КВС	Площ на имот/част от имот (дка)	Начин на трайно ползване	Категория на земята	Собственост (ДФФ, ОПФ)
				Общо:			
				дка			

Неразделна част от Протокола са:

1. Списък по чл. 37и, ал. 8, т. 2 от ЗСПЗЗ на лицата, допуснати до участие в разпределението на пасища, мери и ливади от държавния и общинския поземлен фонд, находящи се в землището на с. Добрин.
2. Констативен протокол по чл. 37и, ал. 8, т. 3 от ЗСПЗЗ за определяне на необходимата площ на лицата, допуснати до участие в разпределението на пасища, мери и ливади, находящи се в землището на с. Добрин.
3. Координатен регистър при разпределяне на части от имоти.

Комисия:

Председател: Исмаил Исмаил

Членове:

Калина Минчева

Иванка Илиева

Станислав Киров

Д-р Соня Станева

Гергана Иванова

Заличено обстоятелство
във връзка със ЗЗЛД

Заличено обстоятелство във
връзка със ЗЗЛД

Заличено обстоятелство във връзка
със ЗЗЛД

Заличено обстоятелство
във връзка със ЗЗЛД

Заличено обстоятелство във
връзка със ЗЗЛД

Заличено обстоятелство във
връзка със ЗЗЛД

ПРОТОКОЛ

за разпределение на пасища, мери и ливади от държавния и общинския
поземлен фонд, находящи се в землището на Община Крушари

Днес, 15.05.2026 г., в с. Крушари, на основание разпоредбите на чл. 37и, ал. 8, т. 4 и 5 от Закона за собствеността и ползването на земеделските земи (ЗСПЗЗ) и чл. 104г, ал. 7 и 8, чл. 104д, ал. 1 от Правилника за прилагане на ЗСПЗЗ, комисия, определена със заповед № РД-04-49/20.03.2026 г. на директора на Областна дирекция „Земеделие“ - Добрич, в състав:

Председател: Зачлено обстоятелство във връзка със ЗЗЛД Исмаил –зам.-кмет „Финанси и бюджет“ на Община Крушари

Членове:

1. Калина Зачлено обстоятелство във връзка със ЗЗЛД Минчева – мл.експерт „Регионално развитие и общинска собственост“ при Община Крушари
2. Севдалин Зачлено обстоятелство във връзка със ЗЗЛД Митев – кмет с. Загорци, общ. Крушари
3. Станислав Зачлено обстоятелство във връзка със ЗЗЛД Киров –гл.експерт в ОСЗ-Крушари
4. д-р Соня Зачлено обстоятелство във връзка със ЗЗЛД Станева – гл. инспектор отдел «ЗЖ» при ОДБХ – Добрич
5. Гергана Иванова - ст. експерт ГД „Аграрно развитие“ в ОД «Земеделие» - гр. Добрич

Резервни членове:

- Зачлено обстоятелство във връзка със ЗЗЛД Димитрина Петрова – Директор Дирекция „РРХД“ при Община Крушари
- Зачлено обстоятелство във връзка със ЗЗЛД Евгения Русева – адвокат при Община Крушари
- Зачлено обстоятелство във връзка със ЗЗЛД Атанас Николов – мл. експерт ОМП, ПБЗН и Т. при Община Крушари
- Зачлено обстоятелство във връзка със ЗЗЛД Станислав Тодоров – ст. експерт в ОСЗ - Крушари
- Славка Бобева-Кирова – директор «АПФСДЧР» в ОД «Земеделие» - гр. Добрич
- Калоян Димитров – гл. юрисконсулт, Дирекция АПФСДЧР в ОД «Земеделие» - гр. Добрич

извърши разпределение на свободните пасища, мери и ливади от държавния и общинския поземлен фонд с решение № 2/13 от 20.02.2026 г. на Общинския съвет на община Крушари.

Въз основа на своите решения, обективирани в Списък по чл. 37и, ал. 8, т. 2 от ЗСПЗЗ на лицата, допуснати до участие в разпределението на пасища, мери и ливади от държавния и общинския поземлен фонд, находящи се в землището на с. Загорци, съставен на 27.03.2026 г., и Констативен протокол по чл. 37и, ал. 8, т. 3 от ЗСПЗЗ за определяне на необходимата площ на лицата, допуснати до участие в разпределението на пасища, мери и ливади от държавния и общинския поземлен фонд, находящи се в землището на с. Загорци, съставен на 17.04.2026 г., на основание разпоредбата на чл. 37и, ал. 8, т. 4 и 5 от ЗСПЗЗ комисията реши:

1. За землището на с./гр. определя коефициент на редукия в размер на (Приложимо, когато общата площ на полагащите се пасища, мери и ливади на

допуснатите до участие в разпределението лица надвишава общия размер на свободните пасища, мери и ливади от държавния и общинския поземлен фонд);

2. На основание чл. 37и, ал. 8, т. 4, б. а) от ЗСПЗЗ на собственици/ползватели на животновъдни обекти, регистрирани в съответното землище, **отглеждащи биологично сертифицирани животни и имащи биологично сертифицирани площи**, разпределя:

2.1. На (три имена/фирма, правна форма), с ЕГН/ЕИК, отглеждащ биологично сертифицирани животни и имащ биологично сертифицирани площи, съгласно сертификат за биологично производство с №, валиден до, издаден от, разпределя:

Област	Община	Населено място	Имот/част от имот № КККР/КВС	Площ на имот/част от имот (дка)	Начин на трайно ползване	Категория на земята	Собственост (ДПФ, ОПФ)
				Общо:	дка		

3. На основание чл. 37и, ал. 8, т. 4, б. б) от ЗСПЗЗ на собственици/ползватели на животновъдни обекти, регистрирани в съответното землище, **ползвали съответните имоти по договори с изтекъл срок**, разпределя:

3.1. На (три имена/фирма, правна форма), с ЕГН/ЕИК, разпределя:

Област	Община	Населено място	Имот/част от имот № КККР/КВС	Площ на имот/част от имот (дка)	Начин на трайно ползване	Категория на земята	Собственост (ДПФ, ОПФ)	№ и дата на изтекъл договор
				Общо: .. дка				

4. На основание чл. 37и, ал. 8, т. 4, б. в) от ЗСПЗЗ на собственици/ползватели на животновъдни обекти, **регистрали в съответното землище**, разпределя:

4.1. На САЛИ Зачлено обстоителство във връзка със ЗИД : ЯШАР, с ЕГН Зачлено обстоителство във връзка със ЗИД , разпределя:

Област	Община	Населено място	Имот/част от имот № КККР/КВС	Площ на имот/част от имот (дка)	Начин на трайно ползване	Категория на земята	Собственост (ДПФ, ОПФ)
Добрич	Крушари	Загорци	30185.99.78	63.974	Пасище, мера	III	ОПФ
Добрич	Крушари	Загорци	30185.16.109	96.439	Пасище, мера	III	ОПФ
				Общо: 160.413 дка			

5. На основание чл. 37и, ал. 8, т. 4, б. г) от ЗСПЗЗ на собственици/ползватели на животновъдни обекти, **съседни на имоти от държавния/общинския поземлен фонд, независимо от землището, в което се намират имотите, разпределя:**

5.1. На (три имена/фирма, правна форма), с ЕГН/ЕИК, разпределя:

Област	Община	Населено място	Имот/част от имот № КККР/КВС	Площ на имот/част от имот (дка)	Начин на трайно ползване	Категория на земята	Собственост (ДПФ, ОПФ)
				Общо:			
				дка			

Неразделна част от Протокола са:

1. Списък по чл. 37и, ал. 8, т. 2 от ЗСПЗЗ на лицата, допуснати до участие в разпределението на пасища, мери и ливади от държавния и общинския поземлен фонд, находящи се в землището на с. Загорци

2. Констативен протокол по чл. 37и, ал. 8, т. 3 от ЗСПЗЗ за определяне на необходимата площ на лицата, допуснати до участие в разпределението на пасища, мери и ливади, находящи се в землището на с. Загорци

3. Координатен регистър при разпределяне на части от имоти.

Комисия:

Председател: Исмаил Исмаил

Членове:

Калина Минчева

Севдалин Митев

Станислав Киров

Д-р Соня Станева

Гергана Иванова

Заличено обстоятелство във връзка със ЗЗЛД

Заличено обстоятелство във връзка със ЗЗЛД

Заличено обстоятелство във връзка със ЗЗЛД

Заличено обстоятелство във връзка със ЗЗЛД

Заличено обстоятелство във връзка със ЗЗЛД

Заличено обстоятелство във връзка със ЗЗЛД

ПРОТОКОЛ

за разпределение на пасища, мери и ливади от държавния и общинския
поземлен фонд, находящи се в землището на Община Крушари

Днес, 15.05.2026 г., в с. Крушари, на основание разпоредбите на чл. 37и, ал. 8, т. 4 и 5 от Закона за собствеността и ползването на земеделските земи (ЗСПЗЗ) и чл. 104г, ал. 7 и 8, чл. 104д, ал. 1 от Правилника за прилагане на ЗСПЗЗ, комисия, определена със заповед № РД-04-49/20.03.2026 г. на директора на Областна дирекция „Земеделие“ - Добрич, в състав:

Председател: Исмаил Зачлено обстоятелство во във връзка със ЗЗЛД Исмаил –зам.-кмет „Финанси и бюджет“ на Община Крушари

Членове:

1. Калина Зачлено обстоятелство във връзка със ЗЗЛД Минчева – мл.експерт „Регионално развитие и общинска собственост“ при Община Крушари
2. Айдън Зачлено обстоятелство във връзка със ЗЗЛД Сюлейман – кмет с. Капитан Димитрово, общ. Крушари
3. Станислав Зачлено обстоятелство във връзка със ЗЗЛД Киров –гл.експерт в ОСЗ-Крушари
4. д-р Соня Зачлено обстоятелство във връзка със ЗЗЛД Станева – гл. инспектор отдел «ЗЖ» при ОДБХ – Добрич
5. Гергана Иванова - ст. експерт ГД „Аграрно развитие“ в ОД «Земеделие» - гр. Добрич

Резервни членове:

- Зачлено обстоятелство във връзка със ЗЗЛД Димитрина Петрова – Директор Дирекция „РРХД“ при Община Крушари
- Зачлено обстоятелство във връзка със ЗЗЛД Евгения Русева – адвокат при Община Крушари
- Зачлено обстоятелство във връзка със ЗЗЛД Атанас Николов – мл. експерт ОМП, ПБЗН и Т. при Община Крушари
- Зачлено обстоятелство във връзка със ЗЗЛД Станислав Тодоров – ст. експерт в ОСЗ - Крушари
- Славка Бобева-Кирова – директор «АПФСДЧР» в ОД «Земеделие» - гр. Добрич
- Калоян Димитров – гл. юрисконсулт, Дирекция АПФСДЧР в ОД «Земеделие» - гр. Добрич

извърши разпределение на свободните пасища, мери и ливади от държавния и общинския поземлен фонд с решение № 2/13 от 20.02.2026 г. на Общинския съвет на община Крушари.

Въз основа на своите решения, обективирани в Списък по чл. 37и, ал. 8, т. 2 от ЗСПЗЗ на лицата, допуснати до участие в разпределението на пасища, мери и ливади от държавния и общинския поземлен фонд, находящи се в землището на с. Капитан Димитрово, съставен на 27.03.2026 г., и Констативен протокол по чл. 37и, ал. 8, т. 3 от ЗСПЗЗ за определяне на необходимата площ на лицата, допуснати до участие в разпределението на пасища, мери и ливади от държавния и общинския поземлен фонд, находящи се в землището на с. Капитан Димитрово, съставен на 17.04.2026 г., на основание разпоредбата на чл. 37и, ал. 8, т. 4 и 5 от ЗСПЗЗ комисията реши:

1. За землището на с./гр. определя коефициент на редукция в размер на

(Приложимо, когато общата площ на полагащите се пасища, мери и ливади на допуснатите до участие в

разпределението лица надвишава общия размер на свободните пасища, мери и ливади от държавния и общинския поземлен фонд);

2. На основание чл. 37и, ал. 8, т. 4, б. а) от ЗСПЗЗ на собственици/ползватели на животновъдни обекти, регистрирани в съответното землище, **отглеждащи биологично сертифицирани животни и имащи биологично сертифицирани площи**, разпределя:

2.1. На „ЕН ДЖОЙ-09“ ЕООД, с ЕИК 200942075, отглеждащ биологично сертифицирани животни и имащ биологично сертифицирани площи, съгласно сертификат за биологично производство с № BG-BIO-26.100-0006249-2025-001, валиден до валиден до 15.07.2026 г., издаден от “PROBIOCERT LTD. (BG-BIO-2026)”, разпределя:

Област	Община	Населено място	Имот/част от имот № КККР/КВС	Площ на имот/част от имот (дка)	Начин на трайно ползване	Категория на земята	Собственост (ДФ, ОПФ)
Добрич	Крушари	Капитан Димитрово	36138.42.57	892.930	Пасище, мера	VI	ОПФ
Добрич	Крушари	Капитан Димитрово	36138.25.50	340.000	Пасище, мера	VI	ОПФ
				Общо: 1232.930 дка			

3. На основание чл. 37и, ал. 8, т. 4, б. б) от ЗСПЗЗ на собственици/ползватели на животновъдни обекти, регистрирани в съответното землище, **ползвали съответните имоти по договори с изтекъл срок**, разпределя:

3.1. На „ЕН ДЖОЙ-09“ ЕООД, с ЕИК 200942075, разпределя:

Област	Община	Населено място	Имот/част от имот № КККР/КВС	Площ на имот/част от имот (дка)	Начин на трайно ползване	Категория на земята	Собственост (ДФ, ОПФ)	№ и дата на изтекъл договор
Добрич	Крушари	Капитан Димитрово	36138.42.57	892.930	Пасище, мера	VI	ОПФ	ОС-09-2959 21.05.2021г.
Добрич	Крушари	Капитан Димитрово	36138.25.50	340.000	Пасище, мера	VI	ОПФ	
				Общо: 1232.930 дка				

4. На основание чл. 37и, ал. 8, т. 4, б. в) от ЗСПЗЗ на собственици/ползватели на животновъдни обекти, **регистрали в съответното землище**, разпределя:

4.1. На (три имена/фирма, правна форма), с ЕГН/ЕИК, разпределя:

Област	Община	Населено място	Имот/част от имот № КККР/КВС	Площ на имот/част от имот (дка)	Начин на трайно ползване	Категория на земята	Собственост (ДФ, ОПФ)
				Общо: дка			

5. На основание чл. 37и, ал. 8, т. 4, б. г) от ЗСПЗЗ на собственици/ползватели на животновъдни обекти, съседни на имоти от държавния/общинския поземлен фонд, независимо от землището, в което се намират имотите, разпределя:

5.1. На (три имена/фирма, правна форма), с ЕГП/ЕИК, разпределя.

Област	Община	Населено място	Имот/част от имот № КККР/КВС	Площ на имот/част от имот (дка)	Начин на трайно ползване	Категория на земята	Собственост (ДФ, ОПФ)
				Общо: дка			

Неразделна част от Протокола са:

1. Списък по чл. 37и, ал. 8, т. 2 от ЗСПЗЗ на лицата, допуснати до участие в разпределението на пасища, мери и ливади от държавния и общинския поземлен фонд, находящи се в землището на с. Кап.Димитрово.

2. Констативен протокол по чл. 37и, ал. 8, т. 3 от ЗСПЗЗ за определяне на необходимата площ на лицата, допуснати до участие в разпределението на пасища, мери и ливади, находящи се в землището на с. Кап.Димитрово.

3. Координатен регистър при разпределяне на части от имоти.

Комисия:

Председател: Исмаил Исмаил

Членове:

Калина Минчева

Айдън Певат

Станислав Киров

Д-р Соня Станева

Гергана Иванова

Заличено обстоятелство във връзка със ЗЗЛД

Заличено обстоятелство във връзка със ЗЗЛД

Заличено обстоятелство във връзка със ЗЗЛД

Заличено обстоятелство във връзка със ЗЗЛД

Заличено обстоятелство във връзка със ЗЗЛД

Заличено обстоятелство във връзка със ЗЗЛД



36138-025-050

Navigation toolbar with icons for:

- Home
- Search
- Layers
- Measure
- Print
- Fullscreen
- Refresh
- Location
- Scale
- Compass
- Layers
- Info
- Legend

36138-025-017
36138-025-018
36138-025-019
36138-025-020
36138-025-021
36138-025-022
36138-025-023
36138-025-024
36138-025-025
36138-025-026
36138-025-027
36138-025-028
36138-025-029
36138-025-030
36138-025-031
36138-025-032
36138-025-033
36138-025-034
36138-025-035
36138-025-036
36138-025-037
36138-025-038
36138-025-039
36138-025-040
36138-025-041
36138-025-042
36138-025-043
36138-025-044
36138-025-045
36138-025-046
36138-025-047
36138-025-048
36138-025-049
36138-025-050
36138-025-051
36138-025-052
36138-025-053
36138-025-054
36138-025-055
36138-025-056
36138-025-057
36138-025-058
36138-025-059
36138-025-060
36138-025-061
36138-025-062
36138-025-063
36138-025-064
36138-025-065
36138-025-066
36138-025-067
36138-025-068
36138-025-069
36138-025-070
36138-025-071
36138-025-072
36138-025-073
36138-025-074
36138-025-075
36138-025-076
36138-025-077
36138-025-078
36138-025-079
36138-025-080
36138-025-081
36138-025-082
36138-025-083
36138-025-084
36138-025-085
36138-025-086
36138-025-087
36138-025-088
36138-025-089
36138-025-090
36138-025-091
36138-025-092
36138-025-093
36138-025-094
36138-025-095
36138-025-096
36138-025-097
36138-025-098
36138-025-099
36138-025-100
36138-025-101
36138-025-102
36138-025-103
36138-025-104
36138-025-105
36138-025-106
36138-025-107
36138-025-108
36138-025-109
36138-025-110
36138-025-111
36138-025-112
36138-025-113
36138-025-114
36138-025-115
36138-025-116
36138-025-117
36138-025-118
36138-025-119
36138-025-120
36138-025-121
36138-025-122
36138-025-123
36138-025-124
36138-025-125
36138-025-126
36138-025-127
36138-025-128
36138-025-129
36138-025-130
36138-025-131
36138-025-132
36138-025-133
36138-025-134
36138-025-135
36138-025-136
36138-025-137
36138-025-138
36138-025-139
36138-025-140
36138-025-141
36138-025-142
36138-025-143
36138-025-144
36138-025-145
36138-025-146
36138-025-147
36138-025-148
36138-025-149
36138-025-150
36138-025-151
36138-025-152
36138-025-153
36138-025-154
36138-025-155
36138-025-156
36138-025-157
36138-025-158
36138-025-159
36138-025-160
36138-025-161
36138-025-162
36138-025-163
36138-025-164
36138-025-165
36138-025-166
36138-025-167
36138-025-168
36138-025-169
36138-025-170
36138-025-171
36138-025-172
36138-025-173
36138-025-174
36138-025-175
36138-025-176
36138-025-177
36138-025-178
36138-025-179
36138-025-180
36138-025-181
36138-025-182
36138-025-183
36138-025-184
36138-025-185
36138-025-186
36138-025-187
36138-025-188
36138-025-189
36138-025-190
36138-025-191
36138-025-192
36138-025-193
36138-025-194
36138-025-195
36138-025-196
36138-025-197
36138-025-198
36138-025-199
36138-025-200

34.00 ха

Обзорни карти Инфо Легенда

Координати: 27.6763 Lat. 43.9549

Въведете тук за търсене

ПРОТОКОЛ

за разпределение на пасища, мери и ливади от държавния и общинския
поземлен фонд, находящи се в землището на Община Крушари

Днес, 15.05.2026 г., в с. Крушари, на основание разпоредбите на чл. 37и, ал. 8, т. 4 и 5 от Закона за собствеността и ползването на земеделските земи (ЗСПЗЗ) и чл. 104г, ал. 7 и 8, чл. 104д, ал. 1 от Правилника за прилагане на ЗСПЗЗ, комисия, определена със заповед № РД-04-49/20.03.2026 г. на директора на Областна дирекция „Земеделие“ - Добрич, в състав:

Председател: Зачлено обстоятелство во във връзка със ЗЗЦД Исмаил – зам.-кмет „Финанси и бюджет“ на Община Крушари

Членове:

1. Калина Зачлено обстоятелство във връзка със ЗЗЦД Минчева – мл.експерт „Регионално развитие и общинска собственост“ при Община Крушари
2. Ерол Зачлено обстоятелство във връзка със ЗЗЦД Али – кмет с. Коритен, общ. Крушари
3. Станислав Зачлено обстоятелство във връзка със ЗЗЦД Киров –гл.експерт в ОСЗ-Крушари
4. д-р Соня Зачлено обстоятелство във връзка със ЗЗЦД Станева – гл. инспектор отдел «ЗЖ» при ОДБХ – Добрич
5. Гергана Иванова - ст. експерт ГД „Аграрно развитие“ в ОД «Земеделие» - гр. Добрич

Резервни членове:

- Зачлено обстоятелство във връзка със ЗЗЦД Димитрица Петрова – Директор Дирекция „РРХД“ при Община Крушари
- Зачлено обстоятелство във връзка със ЗЗЦД Евгения Русева – адвокат при Община Крушари
- Зачлено обстоятелство във връзка със ЗЗЦД Атанас Николов – мл. експерт ОМП, ПБЗН и Т. при Община Крушари
- Зачлено обстоятелство във връзка със ЗЗЦД Станислав Тодоров – ст. експерт в ОСЗ - Крушари
- Славка Бобева-Кирова – директор «АПФСДЧР» в ОД «Земеделие» - гр. Добрич
- Калоян Димитров – гл. юрисконсулт, Дирекция АПФСДЧР в ОД «Земеделие» - гр. Добрич

извърши разпределение на свободните пасища, мери и ливади от държавния и общинския поземлен фонд с решение № 2/13 от 20.02.2026 г. на Общинския съвет на община Крушари.

Въз основа на своите решения, обективирани в Списък по чл. 37и, ал. 8, т. 2 от ЗСПЗЗ на лицата, допуснати до участие в разпределението на пасища, мери и ливади от държавния и общинския поземлен фонд, находящи се в землището на с. Коритен, съставен на 27.03.2026 г., и Констативен протокол по чл. 37и, ал. 8, т. 3 от ЗСПЗЗ за определяне на необходимата площ на лицата, допуснати до участие в разпределението на пасища, мери и ливади от държавния и общинския поземлен фонд, находящи се в землището на с. Коритен, съставен на 17.04.2026 г., на основание разпоредбата на чл. 37и, ал. 8, т. 4 и 5 от ЗСПЗЗ комисията реши:

1. За землището на с./гр. определя коефициент на редуция в размер на (Приложимо, когато общата площ на полагащите се пасища, мери и ливади на

допуснатите до участие в разпределението лица надвишава общия размер на свободните пасища, мери и ливади от държавния и общинския поземлен фонд);

2. На основание чл. 37и, ал. 8, т. 4, б. а) от ЗСПЗЗ на собственици/ползватели на животновъдни обекти, регистрирани в съответното землище, **отглеждани биологично сертифицирани животни и имащи биологично сертифицирани площи**, разпределя:

2.1. На(три имена/фирма, правна форма), с ЕГН/ЕИК, отглеждащ биологично сертифицирани животни и имащ биологично сертифицирани площи, съгласно сертификат за биологично производство с №, валиден до....., издаден от, разпределя:

Област	Община	Населено място	Имот/част от имот № КККР/КВС	Площ на имот/част от имот (дка)	Начин на трайно ползване	Категория на земята	Собственост (ДФ, ОПФ)
				Общо:	дка		

3. На основание чл. 37и, ал. 8, т. 4, б. б) от ЗСПЗЗ на собственици/ползватели на животновъдни обекти, регистрирани в съответното землище, **ползвали съответните имоти по договори с изтекъл срок**, разпределя:

3.1. На **ДИМИТЪР** Зачисно обстоителство във връзка със ЗЗЛД **ДИМИТРОВ**, с ЕГН Зачисно обстоителство във връзка със ЗЗЛД , разпределя:

Област	Община	Населено място	Имот/част от имот № КККР/КВС	Площ на имот/част от имот (дка)	Начин на трайно ползване	Категория на земята	Собственост (ДФ, ОПФ)	№ и дата на изтекъл договор
Добрич	Крушари	с.Коритен	38618.26.43	70.565	Пасище, мера	VI	ОПФ	ОС-09-2960 18.05.2021г.
				Общо: 70.565 дка				

3.2 На **НАЗИФ** Задължено обстоятелство във връзка със ЗЗДЦ **Г КЯЗИМ**, с ЕГН Задължено обстоятелство във връзка със ЗЗДЦ _____), разпределя:

Област	Община	Населено място	Имот/част от имот № КККР/КВС	Площ на имот/част от имот (дка)	Начин на трайно ползване	Категория на земята	Собственост (ДФ, ОПФ)	№ и дата на изтекъл договор
Добрич	Крушари	с.Коритен	38618.5.49	119.117	Пасище, мера	III	ОПФ	ОС-09-2958 18.05.2021г.
Добрич	Крушари	с.Коритен	38618.18.52	32.199	Пасище, мера	III	ОПФ	
Добрич	Крушари	с.Коритен	38618.63.1	67.427	Пасище, мера	VI	ОПФ	
				Общо: 218.743 дка				

4. На основание чл. 37и, ал. 8, т. 4, б. в) от ЗСПЗЗ на собственици/ползватели на животновъдни обекти, **регистрирани в съответното землище**, разпределя:

4.1. На (три имена/фирма, правна форма), с ЕГН/ЕИК, разпределя:

Област	Община	Населено място	Имот/част от имот № КККР/КВС	Площ на имот/част от имот (дка)	Начин на трайно ползване	Категория на земята	Собственост (ДФ, ОПФ)
				Общо:			
				дка			

5. На основание чл. 37и, ал. 8, т. 4, б. г) от ЗСПЗЗ на собственици/ползватели на животновъдни обекти, **съседни на имоти от държавния/общинския поземлен фонд, независимо от землището, в което се намират имотите**, разпределя:

5.1. На (три имена/фирма, правна форма), с ЕГН/ЕИК, разпределя:

Област	Община	Населено място	Имот/част от имот № КККР/КВС	Площ на имот/част от имот (дка)	Начин на трайно ползване	Категория на земята	Собственост (ДФ, ОПФ)
				Общо:			
				дка			

Неразделна част от Протокола са:

1. Списък по чл. 37и, ал. 8, т. 2 от ЗСПЗЗ на лицата, допуснати до участие в разпределението на пасища, мери и ливади от държавния и общинския поземлен фонд, находящи се в землището на с. Коритен
2. Констативен протокол по чл. 37и, ал. 8, т. 3 от ЗСПЗЗ за определяне на необходимата площ на лицата, допуснати до участие в разпределението на пасища, мери и ливади, находящи се в землището на с. Коритен
3. Координатен регистър при разпределяне на части от имоти.

Комисия:

Председател: Исмаил Исмаил

Членове:


Калина Минчева


Ерол Мехмед


Станислав Киров

Д-р Соня Станева

Гергана Иванова



Заличено обстоятелство във връзка
със ЗЗЛД


.....

Заличено обстоятелство във
връзка със ЗЗЛД

.....

Заличено обстоятелство във
връзка със ЗЗЛД

.....

Заличено обстоятелство във връзка
със ЗЗЛД

.....

Заличено обстоятелство във
връзка със ЗЗЛД

.....

Заличено обстоятелство във
връзка със ЗЗЛД

.....

ПРОТОКОЛ

за разпределение на пасища, мери и ливади от държавния и общинския
поземлен фонд, находящи се в землището на Община Крушари

Днес, 15.05.2026 г., в с. Крушари, на основание разпоредбите на чл. 37и, ал. 8, т. 4 и 5 от Закона за собствеността и ползването на земеделските земи (ЗСПЗЗ) и чл. 104г, ал. 7 и 8, чл. 104д, ал. 1 от Правилника за прилагане на ЗСПЗЗ, комисия, определена със заповед № РД-04-49/20.03.2026 г. на директора на Областна дирекция „Земеделие“ - Добрич, в състав:

Прелселател: ^{Зачлено обстоятелство във връзка със ЗЗЦД} Исмаил Исмаил –зам.-кмет „Финанси и бюджет“ на Община Крушари

Членове:

1. Калина ^{Зачлено обстоятелство във връзка със ЗЗЦД} Минчева – мл.експерт „Регионално развитие и общинска собственост“ при Община Крушари
2. Гюнай ^{Зачлено обстоятелство във връзка със ЗЗЦД} Беидов – кмет с. Полковник Дяково, общ. Крушари
3. Станислав ^{Зачлено обстоятелство във връзка със ЗЗЦД} Киров –гл.експерт в ОСЗ-Крушари
4. д-р Соня ^{Зачлено обстоятелство във връзка със ЗЗЦД} Станева – гл. инспектор отдел «ЗЖ» при ОДБХ – Добрич
5. Гергана Иванова - ст. експерт ГД „Аграрно развитие“ в ОД «Земеделие» - гр. Добрич

Резервни членове:

- ^{Зачлено обстоятелство във връзка със ЗЗЦД} Димитрина Петрова – Директор Дирекция „РРХД“ при Община Крушари
- ^{Зачлено обстоятелство във връзка със ЗЗЦД} Евгения Русева – адвокат при Община Крушари
- ^{Зачлено обстоятелство във връзка със ЗЗЦД} Атанас Николов – мл. експерт ОМП, ПБЗН и Т. при Община Крушари
- ^{Зачлено обстоятелство във връзка със ЗЗЦД} Станислав Тодоров – ст. експерт в ОСЗ - Крушари
- Славка Бобева-Кирова – директор «АПФСДЧР» в ОД «Земеделие» - гр. Добрич
- Калоян Димитров – гл. юрисконсулт, Дирекция АПФСДЧР в ОД «Земеделие» - гр. Добрич

извърши разпределение на свободните пасища, мери и ливади от държавния и общинския поземлен фонд с решение № 2/13 от 20.02.2026 г. на Общинския съвет на община Крушари.

Въз основа на своите решения, обективирани в Списък по чл. 37и, ал. 8, т. 2 от ЗСПЗЗ на лицата, допуснати до участие в разпределението на пасища, мери и ливади от държавния и общинския поземлен фонд, находящи се в землището на с. Полковник Дяково, съставен на 27.03.2026 г., и Констативен протокол по чл. 37и, ал. 8, т. 3 от ЗСПЗЗ за определяне на необходимата площ на лицата, допуснати до участие в разпределението на пасища, мери и ливади от държавния и общинския поземлен фонд, находящи се в землището на с. Полковник Дяково, съставен на 17.04.2026 г., на основание разпоредбата на чл. 37и, ал. 8, т. 4 и 5 от ЗСПЗЗ комисията реши:

1. За землището на с./гр. определя коефициент на редукация в размер на (Приложимо, когато общата площ на полагащите се пасища, мери и ливади на

допуснатите до участие в разпределението лица надвишава общия размер на свободните пасища, мери и ливади от държавния и общинския поземлен фонд);

2. На основание чл. 37и, ал. 8, т. 4, б. а) от ЗСПЗЗ на собственици/ползватели на животновъдни обекти, регистрирани в съответното землище, **отглеждащи биологично сертифицирани животни и имащи биологично сертифицирани площи**, разпределя:

2.1. На **ВИДИН** Заличено обстоятелство във връзка със ЗЗЛД **КАРАКАШЕВ**, с ЕГН Заличено обстоятелство във връзка със ЗЗЛД, отглеждащ биологично сертифицирани животни и имащ биологично сертифицирани площи, съгласно сертификат за биологично производство с № BG-BIO-21.100-0002486.2025.001, валиден до 11.02.2027 г., издаден от BIO CERTIFICATION (BG-BIO-21), разпределя:

Област	Община	Населено място	Имот/част от имот № КККР/КВС	Площ на имот/част от имот (дка)	Начин на трайно ползване	Категория на земята	Собственост (ДПФ, ОПФ)
Добрич	Крушари	с.Полковник Дяково	57234.37.1	348.705	Пасище, мера	VI	ОПФ
Добрич	Крушари	с.Полковник Дяково	57234.39.1	164.881	Пасище, мера	VI	ОПФ
Добрич	Крушари	с.Полковник Дяково	57234.36.3	257.289	Пасище, мера	V	ОПФ
Добрич	Крушари	с.Полковник Дяково	57234.45.2	240.137	Пасище, мера	VI	ОПФ
Добрич	Крушари	с.Полковник Дяково	57234.57.10	233.381	Пасище, мера	IV	ОПФ
				Общо: 1244.012 дка			

3. На основание чл. 37и, ал. 8, т. 4, б. б) от ЗСПЗЗ на собственици/ползватели на животновъдни обекти, регистрирани в съответното землище, **ползвали съответните имоти по договори с изтекъл срок**, разпределя:

3.1. На **ВИДИН** Заличено обстоятелство във връзка със ЗЗЛД **КАРАКАШЕВ**, с ЕГН Заличено обстоятелство във връзка със ЗЗЛД, разпределя:

Област	Община	Населено място	Имот/част от имот № КККР/КВС	Площ на имот/част от имот (дка)	Начин на трайно ползване	Категория на земята	Собственост (ДПФ, ОПФ)	№ и дата на изтекъл договор
Добрич	Крушари	с.Полковник Дяково	57234.37.1	348.705	Пасище, мера	VI	ОПФ	ОС-09-2956 18.05.2021г.
Добрич	Крушари	с.Полковник Дяково	57234.39.1	164.881	Пасище, мера	VI	ОПФ	
Добрич	Крушари	с.Полковник Дяково	57234.36.3	257.289	Пасище, мера	V	ОПФ	
Добрич	Крушари	с.Полковник Дяково	57234.45.2	240.137	Пасище, мера	VI	ОПФ	
Добрич	Крушари	с.Полковник Дяково	57234.57.10	233.381	Пасище, мера	IV	ОПФ	
				Общо: 1244.012 дка				

4. На основание чл. 37и, ал. 8, т. 4, б. в) от ЗСПЗЗ на собственици/ползватели на животновъдни обекти, регистрирани в съответното землище, разпределя:

4.1 На (три имена/фирма, правна форма), с ЕГН/ЕИК, разпределя:

Област	Община	Населено място	Имот/част от имот № КККР/КВС	Площ на имот/част от имот (дка)	Начин на трайно ползване	Категория на земята	Собственост (ДФФ, ОПФ)
				Общо: дка			

5. На основание чл. 37и, ал. 8, т. 4, б. г) от ЗСПЗЗ на собственици/ползватели на животновъдни обекти, съседни на имоти от държавния/общинския поземлен фонд, независимо от землището, в което се намират имотите, разпределя:

5.1. На (три имена/фирма, правна форма), с ЕГН/ЕИК, разпределя:

Област	Община	Населено място	Имот/част от имот № КККР/КВС	Площ на имот/част от имот (дка)	Начин на трайно ползване	Категория на земята	Собственост (ДФФ, ОПФ)
				Общо: дка			

Неразделна част от Протокола са:

1. Списък по чл. 37и, ал. 8, т. 2 от ЗСПЗЗ на лицата, допуснати до участие в разпределението на пасища, мери и ливади от държавния и общинския поземлен фонд, находящи се в землището на с. Полковник Дяково.

2. Констативен протокол по чл. 37и, ал. 8, т. 3 от ЗСПЗЗ за определяне на необходимата площ на лицата, допуснати до участие в разпределението на пасища, мери и ливади, находящи се в землището на с. Полковник Дяково.

3. Координатен регистър при разпределяне на части от имоти.

Комисия:

Председател: Исмаил Исмаил

Членове:

Калина Минчева

Гюнай Беидов

Станислав Киров

Д-р Соня Станева

Гергана Иванова

Заличено обстоятелство
във връзка със ЗЗЛД

Заличено обстоятелство
във връзка със ЗЗЛД

Заличено обстоятелство във
връзка със ЗЗЛД

Заличено обстоятелство във
връзка със ЗЗЛД

Заличено обстоятелство във
връзка със ЗЗЛД

Заличено обстоятелство във връзка
със ЗЗЛД

ПРОТОКОЛ**за разпределение на пасища, мери и ливади от държавния и общинския
поземлен фонд, находящи се в землището на Община Крушари**

Днес, 15.05.2026 г., в с. Крушари, на основание разпоредбите на чл. 37и, ал. 8, т. 4 и 5 от Закона за собствеността и ползването на земеделските земи (ЗСПЗЗ) и чл. 104г, ал. 7 и 8, чл. 104д, ал. 1 от Правилника за прилагане на ЗСПЗЗ, комисия, определена със заповед № РД-04-49/20.03.2026 г. на директора на Областна дирекция „Земеделие“ – Добрич, в състав:

Председател: Исмаил ^{Зачлено обстоятелство във връзка със ЗЗЛД} Исмаил –зам.-кмет „Финанси и бюджет“ на Община Крушари

Членове:

1. Калина ^{Зачлено обстоятелство във връзка със ЗЗЛД} Минчева – мл.експерт „Регионално развитие и общинска собственост“ при Община Крушари
2. Евгения ^{Зачлено обстоятелство във връзка със ЗЗЛД} Русева – адвокат при Община Крушари
3. Станислав ^{Зачлено обстоятелство във връзка със ЗЗЛД} Киров –гл.експерт в ОСЗ-Крушари
4. д-р Соня ^{Зачлено обстоятелство във връзка със ЗЗЛД} Станева – гл. инспектор отдел «ЗЖ» при ОДБХ – Добрич
5. Гургана Иванова - ст. експерт ГД „Аграрно развитие“ в ОД «Земеделие» - гр. Добрич

Резервни членове:

- ^{Зачлено обстоятелство във връзка със ЗЗЛД} Димитрина Петрова – Директор Дирекция „РРХД“ при Община Крушари
- ^{Зачлено обстоятелство във връзка със ЗЗЛД} Евгения Русева – адвокат при Община Крушари
- ^{Зачлено обстоятелство във връзка със ЗЗЛД} Атанас Николов – мл. експерт ОМП, ПБЗН и Т. при Община Крушари
- ^{Зачлено обстоятелство във връзка със ЗЗЛД} Станислав Тодоров – ст. експерт в ОСЗ - Крушари
- Славка Бобева-Кирова – директор «АПФСДЧР» в ОД «Земеделие» - гр. Добрич
- Калоян Димитров – гл. юрисконсулт, Дирекция АПФСДЧР в ОД «Земеделие» - гр. Добрич

извърши разпределение на свободните пасища, мери и ливади от държавния и общинския поземлен фонд с решение № 2/13 от 20.02.2026 г. на Общинския съвет на община Крушари.

Въз основа на своите решения, обективирани в Списък по чл. 37и, ал. 8, т. 2 от ЗСПЗЗ на лицата, допуснати до участие в разпределението на пасища, мери и ливади от държавния и общинския поземлен фонд, находящи се в землището на с. Огняново, съставен на 27.03.2026 г., и Констативен протокол по чл. 37и, ал. 8, т. 3 от ЗСПЗЗ за определяне на необходимата площ на лицата, допуснати до участие в разпределението на пасища, мери и ливади от държавния и общинския поземлен фонд, находящи се в землището на с. Огняново, съставен на 17.04.2026 г., на основание разпоредбата на чл. 37и, ал. 8, т. 4 и 5 от ЗСПЗЗ комисията реши:

1. За землището на с./гр. определя коефициент на редукция в размер на (Приложимо, когато общата площ на полагащите се пасища, мери и ливади на

допуснатите до участие в разпределението лица надвишава общия размер на свободните пасища, мери и ливади от държавния и общинския поземлен фонд);

2. На основание чл. 37и, ал. 8, т. 4, б. а) от ЗСПЗЗ на собственици/ползватели на животновъдни обекти, регистрирани в съответното землище, **отглеждащи биологично сертифицирани животни и имащи биологично сертифицирани площи**, разпределя:

2.1. На(три имена/фирма, правна форма), с ЕГН/ЕИК, отглеждащ биологично сертифицирани животни и имащ биологично сертифицирани площи, съгласно сертификат за биологично производство с №, валиден до....., издаден от, разпределя:

Област	Община	Населено място	Имот/част от имот № КККР/КВС	Площ на имот/част от имот (дка)	Начин на трайно ползване	Категория на земята	Собственост (ДПФ, ОПФ)
				Общо: дка			

3. На основание чл. 37и, ал. 8, т. 4, б. б) от ЗСПЗЗ на собственици/ползватели на животновъдни обекти, регистрирани в съответното землище, **ползвали съответните имоти по договори с изтекъл срок**, разпределя:

3.1. На(три имена/фирма, правна форма), с ЕГН/ЕИК,разпределя:

Област	Община	Населено място	Имот/част от имот № КККР/КВС	Площ на имот/част от имот (дка)	Начин на трайно ползване	Категория на земята	Собственост (ДПФ, ОПФ)	№ и дата на изтекъл договор
				Общо: дка				

4. На основание чл. 37и, ал. 8, т. 4, б. в) от ЗСПЗЗ на собственици/ползватели на животновъдни обекти, **регистрали в съответното землище**, разпределя:

4.1. На **ИВАНКА** Задължено обстоятелство във връзка със ЗЗЛД **ДОЙЧЕВА**, с ЕГН: Задължено обстоятелство във връзка със ЗЗЛД , разпределя:

Област	Община	Населено място	Имот/част от имот № КККР/КВС	Площ на имот/част от имот (дка)	Начин на трайно ползване	Категория на земята	Собственост (ДПФ, ОПФ)
Добрич	Крушари	с.Огняново	53357.20.1	46.787	Пасище, мера	VI	ОПФ
				Общо: 46.787 дка			

5. На основание чл. 37и, ал. 8, т. 4, б. г) от ЗСПЗЗ на собственици/ползватели на животновъдни обекти, съседни на имоти от държавния/общинския поземлен фонд, независимо от землището, в което се намират имотите, разпределя:

5.1. На (три имена/фирма, правна форма), с ЕГН/ЕИК, разпределя:

Област	Община	Населено място	Имот/част от имот № КККР/КВС	Площ на имот/част от имот (дка)	Начин на трайно ползване	Категория на земята	Собственост (ДФ, ОПФ)
				Общо:			
				дка			

Неразделна част от Протокола са:

1. Списък по чл. 37и, ал. 8, т. 2 от ЗСПЗЗ на лицата, допуснати до участие в разпределението на пасища, мери и ливади от държавния и общинския поземлен фонд, находящи се в землището на с. Огняново

2. Констативен протокол по чл. 37и, ал. 8, т. 3 от ЗСПЗЗ за определяне на необходимата площ на лицата, допуснати до участие в разпределението на пасища, мери и ливади, находящи се в землището на с. Огняново

3. Координатен регистър при разпределяне на части от имоти.

Комисия:

Председател: Исмаил Исмаил
 Членове: Калина Минчева
 Евгения Русева
 Станислав Киров
 Д-р Соня Станева
 Гергана Иванова

Заличено обстоятелство във връзка със ЗЗЛД

Заличено обстоятелство във връзка със ЗЗЛД

Заличено обстоятелство във връзка със ЗЗЛД

Заличено обстоятелство във връзка със ЗЗЛД

Заличено обстоятелство във връзка със ЗЗЛД

Заличено обстоятелство във връзка със ЗЗЛД

ПРОТОКОЛ

за разпределение на пасища, мери и ливади от държавния и общинския
поземлен фонд, находящи се в землището на Община Крушари

Днес, 15.05.2026 г., в с. Крушари, на основание разпоредбите на чл. 37и, ал. 8, т. 4 и 5 от Закона за собствеността и ползването на земеделските земи (ЗСПЗЗ) и чл. 104г, ал. 7 и 8, чл. 104д, ал. 1 от Правилника за прилагане на ЗСПЗЗ, комисия, определена със заповед № РД-04-49/20.03.2026 г. на директора на Областна дирекция „Земеделие“ - Добрич, в състав:

Председател: Зачлено обстоятелство во във връзка със ЗЗЛД Исмаил – зам.-кмет „Финанси и бюджет“ на Община Крушари

- Членове:**
1. Калина Зачлено обстоятелство във връзка със ЗЗЛД Минчева – мл.експерт „Регионално развитие и общинска собственост“ при Община Крушари
 2. Месру Зачлено обстоятелство във връзка със ЗЗЛД Ахмед – кмет с. Лозенец, общ. Крушари
 3. Станислав Зачлено обстоятелство във връзка със ЗЗЛД Киров –гл.експерт в ОСЗ-Крушари
 4. д-р Соня Зачлено обстоятелство във връзка със ЗЗЛД Стоицва – гл. инспектор отдел «ЗЖ» при ОДБХ Добрич
 5. Гергана Иванова - ст. експерт ГД „Аграрно развитие“ в ОД «Земеделие» - гр. Добрич

Резервни членове:

- Зачлено обстоятелство във връзка със ЗЗЛД Димитрина Петрова – Директор Дирекция „РРХД“ при Община Крушари
- Зачлено обстоятелство във връзка със ЗЗЛД Евгения Русева – адвокат при Община Крушари
- Зачлено обстоятелство във връзка със ЗЗЛД Атанас Николов – мл. експерт ОМП, ПБЗН и Т. при Община Крушари
- Зачлено обстоятелство във връзка със ЗЗЛД Станислав Тодоров – ст. експерт в ОСЗ - Крушари
- Славка Бобева-Кирова – директор «АПФСДЧР» в ОД «Земеделие» - гр. Добрич
- Калоян Димитров – гл. юрисконсулт, Дирекция АПФСДЧР в ОД «Земеделие» - гр. Добрич

извърши разпределение на свободните пасища, мери и ливади от държавния и общинския поземлен фонд с решение № 2/13 от 20.02.2026 г. на Общинския съвет на община Крушари.

Въз основа на своите решения, обективирани в Списък по чл. 37и, ал. 8, т. 2 от ЗСПЗЗ на лицата, допуснати до участие в разпределението на пасища, мери и ливади от държавния и общинския поземлен фонд, находящи се в землището на с. Северци, съставен на 27.03.2026 г., и Констативен протокол по чл. 37и, ал. 8, т. 3 от ЗСПЗЗ за определяне на необходимата площ на лицата, допуснати до участие в разпределението на пасища, мери и ливади от държавния и общинския поземлен фонд, находящи се в землището на с. Северци, съставен на 17.04.2026 г., на основание разпоредбата на чл. 37и, ал. 8, т. 4 и 5 от ЗСПЗЗ комисията реши:

1. За землището на с./гр. определя коефициент на редукция в размер на (Приложимо, когато общата площ на полагащите се пасища, мери и ливади на

допуснатите до участие в разпределението лица надвишава общия размер на свободните пасища, мери и ливади от държавния и общинския поземлен фонд);

2. На основание чл. 37и, ал. 8, т. 4, б. а) от ЗСПЗЗ на собственици/ползватели на животновъдни обекти, регистрирани в съответното землище, **отглеждани биологично сертифицирани животни и имащи биологично сертифицирани площи**, разпределя:

2.1. На (три имена/фирма, правна форма), с ЕГН/ЕИК, отглеждащ биологично сертифицирани животни и имащ биологично сертифицирани площи, съгласно сертификат за биологично производство с №, валиден до, издаден от, разпределя:

Област	Община	Населено място	Имот/част от имот № КККР/КВС	Площ на имот/част от имот (дка)	Начин на трайно ползване	Категория на земята	Собственост (ДПФ, ОПФ)
				Общо: дка			

3. На основание чл. 37и, ал. 8, т. 4, б. б) от ЗСПЗЗ на собственици/ползватели на животновъдни обекти, регистрирани в съответното землище, **ползвали съответните имоти по договори с изтекъл срок**, разпределя:

3.1. На(три имена/фирма, правна форма), с ЕГН/ЕИК, разпределя:

Област	Община	Населено място	Имот/част от имот № КККР/КВС	Площ на имот/част от имот (дка)	Начин на трайно ползване	Категория на земята	Собственост (ДПФ, ОПФ)	№ и дата на изтекъл договор
				Общо: дка				

4. На основание чл. 37и, ал. 8, т. 4, б. в) от ЗСПЗЗ на собственици/ползватели на животновъдни обекти, **регистрирани в съответното землище**, разпределя:

4.1. На **ГЕОРГИ** Зачленено обстоятелство във връзка със ЗЗЦД **МАРИНОВ**, с ЕГН: Зачленено обстоятелство във връзка със ЗЗЦД , разпределя:

Област	Община	Населено място	Имот/част от имот № КККР/КВС	Площ на имот (дка)	Начин на трайно ползване	Категория на земята	Собственост (ДПФ, ОПФ)
Добрич	Крушари	с. Северци	65913.12.18	56.456	Пасище, мера	III	ОПФ
Добрич	Крушари	с. Северци	65913.10.19	37.561	Пасище, мера	X	ОПФ
				Общо: 144.017 дка			

5. На основание чл. 37и, ал. 8, т. 4, б. г) от ЗСПЗЗ на собственици/ползватели на животновъдни обекти, съседни на имоти от държавния/общинския поземлен фонд, независимо от землището, в което се намират имотите, разпределя:

5.1. На (три имена/фирма, правна форма), с ЕГН/ЕИК, разпределя:

Област	Община	Населено място	Имот/част от имот № КККР/КВС	Площ на имот/част от имот (дка)	Начин на трайно ползване	Категория на земята	Собственост (ДФФ, ОПФ)
				Общо: дка			

Неразделна част от Протокола са:

1. Списък по чл. 37и, ал. 8, т. 2 от ЗСПЗЗ на лицата, допуснати до участие в разпределението на пасища, мери и ливади от държавния и общинския поземлен фонд, находящи се в землището на с. Северци.

2. Констативен протокол по чл. 37и, ал. 8, т. 3 от ЗСПЗЗ за определяне на необходимата площ на лицата, допуснати до участие в разпределението на пасища, мери и ливади, находящи се в землището на с. Северци.

3. Координатен регистър при разпределяне на части от имоти.

Комисия:

Председател: Исмаил Исмаил

Членове:

Калина Минчева

Месру Ахмед

Станислав Киров

Д-р Соня Стапева

Гергана Иванова

Заличено обстоятелство във връзка със ЗЗЛД

Заличено обстоятелство във връзка със ЗЗЛД

Заличено обстоятелство във връзка със ЗЗЛД

Заличено обстоятелство във връзка със ЗЗЛД

Заличено обстоятелство във връзка със ЗЗЛД

Заличено обстоятелство във връзка със ЗЗЛД